

**Secretaría de Comunicaciones**  
**Resolución 2344/98 (Boletín Oficial N° 29.021, 12/11/98)**

Normativa modificada por las Resoluciones [3463/99](#), [4576/99](#), [6181/99](#), [8356/99](#), [9401/99](#), [10159/99](#), [741/99](#), [4276/99](#). Dichas resoluciones, con excepción de la 4576/99 y las dos últimas mencionadas fueron ratificadas por [Decreto 909/99](#). Resolución ratificada por [Decreto 2/99](#)

**Apruébase el Plan Técnico Básico Nacional de Frecuencias para el Servicio de Radiodifusión Sonora por Modulación de Frecuencia.**

Buenos Aires, 21/10/98

VISTOS los Expedientes N os 5/96 y 5653/98 del registro de la Comisión Nacional de Comunicaciones, la Ley de Radiodifusión N° 22.285, la Ley N° 23.457, los Decretos Nos. 1144/96, 1260/96 y 310/98 y la Resolución N° 142/96 de esta Secretaría y

**CONSIDERANDO:**

Que el Decreto N° 1144/96 aprobó el Régimen de Normalización de Estaciones de Radiodifusión Sonora por Modulación de Frecuencia e instruyó a la SECRETARIA de COMUNICACIONES (SC) para que actualizara la norma técnica para el Servicio de Radiodifusión Sonora por Modulación de Frecuencia (SRSMF), siguiendo para ello principios entre los que se destacan la optimización en el uso del espectro de radiofrecuencias, el encuadre dentro de las normas de la UNION INTERNACIONAL DE TELECOMUNICACIONES (UIT), el respeto de los convenios y acuerdos internacionales en materia de frecuencias y potencias, el absoluto respeto de los derechos adquiridos por los licenciatarios o autorizados conforme a la Ley de Radiodifusión N° 22.285, la promoción de prestadores en áreas de frontera y fomento, la aplicación del criterio de reserva de expansión para entidades de bien público y emisoras oficiales y la flexibilidad del modelo para adecuarse a las necesidades y la demanda de la población.

Que la Resolución N° 142 SC/96 aprobó dicha norma técnica, la cual estableció los criterios técnicos y demás elementos indispensables para la elaboración del Plan Técnico Básico Nacional de Frecuencias para el Servicio de Radiodifusión Sonora por Modulación de Frecuencia (SRSMF)

Que por Decreto N° 1260/96 se adecuaron las prescripciones del Decreto N° 1144/96 y se precisaron competencias y funciones en materia de administración de los Servicios de Radiodifusión.

Que por Decreto N° 310/98 se complementó el marco jurídico previsto por el Decreto N° 1144/96 y su modificatorio Decreto N° 1260/96, con el fin de unificar y clarificar la normativa vigente en lo referente a la Normalización de Estaciones de Radiodifusión Sonora por Modulación de Frecuencia y avanzar así hacia la optimización del espectro de radiofrecuencias mediante la elaboración del Plan Técnico Básico Nacional de Frecuencias para el Servicio de Radiodifusión Sonora por Modulación de Frecuencia (SRSMF)

Que resulta necesario, entonces, efectuar un reordenamiento total del espectro radioeléctrico en la banda atribuida al Servicio que nos ocupa, a fin de lograr la

coexistencia armónica de las emisoras operativas y planificadas y asegurar a los oyentes el acceso a un Servicio de calidad aceptable.

Que en la Comisión Temática de Radiodifusión del Subgrupo de Trabajo N° 1 – Comunicaciones del Mercosur se elaboraron y coordinaron los criterios técnicos de compatibilidad de estaciones de Servicio de Radiodifusión Sonora por Modulación de Frecuencia (SRSMF) en zonas de frontera, contemplándose la firma del correspondiente Convenio.

Que han tomado intervención la Gerencia de Ingeniería y el servicio jurídico permanente del organismo de origen.

Que la medida se dicta en uso de las facultades que establece el Decreto N° 1620/96.

Por ello,

EL SECRETARIO  
DE COMUNICACIONES  
RESUELVE:

**Artículo 1º** — Apruébase el Plan Técnico Básico Nacional de Frecuencias para el Servicio de Radiodifusión Sonora por Modulación de Frecuencia (SRSMF), en adelante Plan, que como ANEXO I y II forma parte integrante de la presente.

**Art. 2º** — El Plan contiene la localización geográfica, canal y categoría de las emisoras pertenecientes a dicho Servicio.

**Art. 3º** — Sin perjuicio de la planificación efectuada hasta el presente, y dadas las características de flexibilidad de la misma, todo requerimiento futuro será considerado como una ampliación del Plan.

**Art. 4º** — En cumplimiento de lo dispuesto por el Decreto N° 310/98, remítase el Plan a consideración de la SECRETARIA DE PRENSA Y DIFUSION DE LA PRESIDENCIA DE LA NACION y del COMITE FEDERAL DE RADIODIFUSION (COMFER) de su dependencia.

**Art. 5º** — Instrúyese a la COMISION NACIONAL DE COMUNICACIONES (CNC) para que por intermedio de las gerencias de Ingeniería y de Relaciones Internacionales e Institucionales efectúe las coordinaciones internacionales que correspondan, aplicando los criterios de protección adecuados de forma de evitar interferencias sobre países limítrofes y preservar las zonas de protección radioeléctrica nacional e internacional, propiciando la total cobertura del territorio argentino.

**Art. 6º** — Regístrese, comuníquese, publíquese, dése a la Dirección Nacional del Registro Oficial y archívese. — Germán Kammerath.

**PLAN TECNICO  
BASICO NACIONAL  
DE FRECUENCIAS  
SERVICIO DE FM**

**AÑO 1998**

**PLAN TECNICO NACIONAL DE FRECUENCIAS PARA EL SERVICIO DE  
RADIODIFUSION  
SONORA POR MODULACION DE FRECUENCIA (FM)**

**PROLOGO**

Las Leyes, Decretos y Resoluciones, reglamentos y normas vigentes, acuerdos y compromisos internacionales, pautas y criterios técnicos elaborados en esta oportunidad, sirvieron como base para la confección del Plan Nacional de frecuencias. El mismo ha sido elaborado en colaboración y consulta permanente con el Comité Federal de Radiodifusión quien delimitó los criterios atinentes a su competencia específica.

A continuación se detallan los más destacables elementos enunciados precedentemente:

1) Consideración de los principios e incumbencias técnicas contenidas en la siguiente normativa, a saber: Ley de Radiodifusión N° 22.285 y su reglamentación, Artículo 65 de la Ley de Reforma del Estado N° 23.696, Decreto N° 1357/89, Resolución N° 341 COMFER/93, Decreto N° 1144/96, Resolución N° 142 SC/96, Decreto N° 1260/96 y Decreto N° 310/98.

2) Aplicación de normas de la Unión Internacional de Telecomunicaciones (UIT) destinadas a garantizar el principio básico de la buena administración del espectro en cuanto a que las emisoras que operen en este servicio se encuentren libres de distorsiones debidas a interferencias radioeléctricas producidas por fuentes de emisiones indeseables, como también asegurar que dichas emisoras no afecten en sus emisiones a estaciones radioeléctricas de otros servicios de telecomunicaciones o radiodifusión.

3) Comparación y verificación de los datos contenidos en los registros de emisoras de FM de la Comisión Nacional de Comunicaciones (CNC), correspondientes a la asignación de frecuencias y demás parámetros de emisión identificatorios de las estaciones del servicio de FM, y los oportunamente aportados por el Comité Federal de Radiodifusión (COMFER).

Esta acción permitió crear una base de datos unificada que contiene información veraz técnica y administrativa del siguiente universo conocido de estaciones:

- Emisoras con licencia otorgada por concurso público (Art. 39, Inciso a), de la Ley de Radiodifusión N° 22.285.
- Emisoras autorizadas por Decreto del PEN (Municipalidades, Universidades, Iglesia Católica, etc.)

- Emisoras que cumplieron los requisitos impuestos por el Decreto N° 1357/89 y la Resolución N° 341 COMFER/93.

Cabe aclarar que las emisoras operativas en virtud de decisiones judiciales firmes (Art. 3 y 5 b) del Decreto N° 310/98 fueron consideradas en forma parcial puesto que la información sobre ellas se circunscribe a aquellos casos que fueron notificados por el COMFER en su carácter de Autoridad de Aplicación de la Ley de Radiodifusión N° 22.285 a la Comisión Nacional de Comunicaciones.

4) En el plano internacional se aseguró la compatibilidad entre las emisoras planificadas y operativas de los países limítrofes reconocidas por nuestra Administración, con respecto a las emisoras planificadas y operativas de la República Argentina mediante la aplicación de los criterios técnicos coordinados en el ámbito de la Comisión Temática de Radiodifusión del Subgrupo de Trabajo N° 1 - Comunicaciones del Mercosur.

5) Aplicación de todos los recursos técnicos contenidos en la norma técnica del Servicio aprobada por la Resolución N° 142 SC/96, y en particular los recursos técnicos de flexibilidad contenidos en el Capítulo 10 denominados "Reserva de Expansión para Nuevas Emisoras" de la citada norma, lo cual permitió optimizar el uso del espectro radioeléctrico y así incluir el servicio aceptable.

Cabe considerar que el Plan realizado aspira a dar satisfacción al mayor número de emisoras, para lo cual resultó necesario aplicar todos los recursos técnicos disponibles en la normativa vigente. Otros recursos técnicos adicionales serán de aplicación sobre los casos concretos de asignación para nuevas emisoras con posteridad a la aplicación del Plan Básico de Frecuencias.

6) Se actuó sobre la determinación inicial de las prioridades de asignación sobre la base de información preliminar de la población, extensión geográfica de los núcleos poblacionales, influencia de medios de comunicación de otros países en zonas de frontera, situación actual y demanda potencial de distintas localidades y zonas del país, lo que fue puesto a consideración del COMFER a fin de que éste determinara la nómina definitiva de localidades a considerar en la planificación y la cantidad de emisoras con su correspondiente categoría a asignar en cada una de ellas sobre la base de la competencia y criterios de ese organismo.

7) De acuerdo a lo dispuesto por el Artículo 4° - Incisos a) y b) del Decreto N° 310/98 la distribución de localizaciones de emisoras para las categorías "A", "B", "C", "D" (alta y media potencia) y de las Categorías "E", "F" y "G" (baja potencia), se efectuó mediante los criterios enunciados en el punto anterior. La decisión final sobre distribución de dichas asignaciones fue definida oportunamente como ya se dijo por el COMFER.

8) En aquellos lugares con baja densidad demográfica y por ende baja densidad radioeléctrica, se afectó la menor cantidad posible de cambios en las frecuencias de las emisoras operativas.

9) En aquellos lugares con alta densidad demográfica y por ende alta densidad radioeléctrica, se aplicaron criterios de asignación de frecuencias por zonas logrando una adecuada compartición geográfica y espectral de las asignaciones, para ello fue necesario modificar las frecuencias de operación de algunas emisoras existentes. Los

cambios producidos para su reagrupamiento permitieron lograr un alto rendimiento espectral, consiguiéndose la inserción de la mayor cantidad de asignaciones que pudieran operar en condiciones aceptables de calidad de servicio.

Por último cabe destacar que la naturaleza dinámica y flexible del Plan lo convierten en un Plan abierto posibilitando en el futuro la inserción de nuevas asignaciones en la medida que los requerimientos así lo exijan.

**ANEXO I**

**PLAN TECNICO BASICO NACIONAL  
DE FRECUENCIAS SERVICIO DE FM**

**INDICE DEL ANEXO I**

- |                                                                                                                                                                                                                                                                                                                                                                                                                        |                                                                                                                                                                                                                                                                                                                                                                   |
|------------------------------------------------------------------------------------------------------------------------------------------------------------------------------------------------------------------------------------------------------------------------------------------------------------------------------------------------------------------------------------------------------------------------|-------------------------------------------------------------------------------------------------------------------------------------------------------------------------------------------------------------------------------------------------------------------------------------------------------------------------------------------------------------------|
| <ul style="list-style-type: none"> <li>• CATEGORIAS DE LAS ESTACIONES.</li> <li>• SEPARACION POR SUB-BANDAS.</li> <li>• NOMINA DE CANALES.</li> <li>• CAPITAL FEDERAL Y GRAN BS. AS. (AMBA).</li> <li>• BUENOS AIRES (Prov.)</li> <li>• CATAMARCA</li> <li>• CHACO</li> <li>• CHUBUT</li> <li>• CORDOBA</li> <li>• CORRIENTES</li> <li>• ENTRE RIOS</li> <li>• FORMOSA</li> <li>• JUJUY</li> <li>• LA PAMPA</li> </ul> | <ul style="list-style-type: none"> <li>• LA RIOJA</li> <li>• MENDOZA</li> <li>• MISIONES</li> <li>• NEUQUEN</li> <li>• RIO NEGRO</li> <li>• SALTA</li> <li>• SAN JUAN</li> <li>• SAN LUIS</li> <li>• SANTA CRUZ</li> <li>• SANTA FE</li> <li>• SANTIAGO DEL ESTERO</li> <li>• TIERRA DEL FUEGO, ANTARTIDA e ISLAS DEL ATLANTICO SUR</li> <li>• TUCUMAN</li> </ul> |
|------------------------------------------------------------------------------------------------------------------------------------------------------------------------------------------------------------------------------------------------------------------------------------------------------------------------------------------------------------------------------------------------------------------------|-------------------------------------------------------------------------------------------------------------------------------------------------------------------------------------------------------------------------------------------------------------------------------------------------------------------------------------------------------------------|

**CATEGORIAS DE LAS  
ESTACIONES**

| <b>CATEGORIA</b> | <b>P.R.E. (kW)</b> | <b>Hma<br/>(mts.)</b> |
|------------------|--------------------|-----------------------|
|                  | MINIMA<br>MAXIMA   |                       |
| <b>A</b>         | 40                 | 200                   |

|          |              |     |
|----------|--------------|-----|
|          | 110          |     |
| <b>B</b> | 20<br>40     | 150 |
| <b>C</b> | 4<br>20      | 150 |
| <b>D</b> | 1<br>4       | 100 |
| <b>E</b> | 0,3<br>1     | 75  |
| <b>F</b> | 0,05<br>0,3  | 60  |
| <b>G</b> | 0,01<br>0,05 | 30  |

P.R.E.: Potencia Radiada Efectiva (en kilowatts)

Hma: Altura Media de Antena (en metros)

SEPARACION POR SUBBANDAS  
(BANDAS SUPERIOR E INFERIOR)  
PARA CAPITAL FEDERAL Y  
GRAN BUENOS AIRES (AMBA)

BANDA INFERIOR CANALES 200 AL 221

BANDA SUPERIOR CANALES 222 AL 300

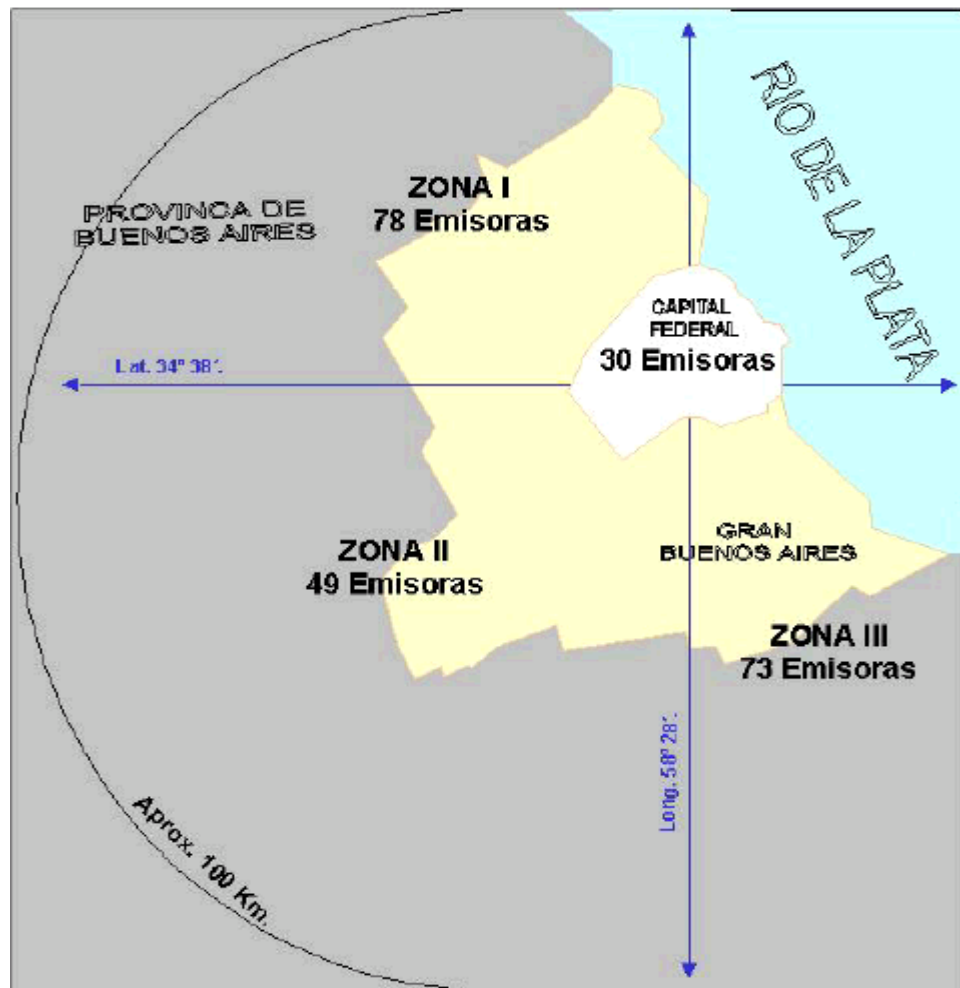
| <b>CANAL</b> | <b>FRECUENCIA<br/>(MHz)</b> | <b>CANAL</b> | <b>FRECUENCIA<br/>(MHz)</b> | <b>CANAL</b> | <b>FRECUENCIA<br/>(MHz)</b> |
|--------------|-----------------------------|--------------|-----------------------------|--------------|-----------------------------|
| <b>200</b>   | 87,9                        | <b>233</b>   | 94,5                        | <b>267</b>   | 101,3                       |
| <b>201</b>   | 88,1                        | <b>234</b>   | 94,7                        | <b>268</b>   | 101,5                       |
| <b>202</b>   | 88,3                        | <b>235</b>   | 94,9                        | <b>269</b>   | 101,7                       |
| <b>203</b>   | 88,5                        | <b>236</b>   | 95,1                        | <b>270</b>   | 101,9                       |
| <b>204</b>   | 88,7                        | <b>237</b>   | 95,3                        | <b>271</b>   | 102,1                       |
| <b>205</b>   | 88,9                        | <b>238</b>   | 95,5                        | <b>272</b>   | 102,3                       |
| <b>206</b>   | 89,1                        | <b>239</b>   | 95,7                        | <b>273</b>   | 102,5                       |
| <b>207</b>   | 89,3                        | <b>240</b>   | 95,9                        | <b>274</b>   | 102,7                       |
| <b>208</b>   | 89,5                        | <b>241</b>   | 96,1                        | <b>275</b>   | 102,9                       |
| <b>209</b>   | 89,7                        | <b>242</b>   | 96,3                        | <b>276</b>   | 103,1                       |
| <b>210</b>   | 89,9                        | <b>243</b>   | 96,5                        | <b>277</b>   | 103,3                       |
| <b>211</b>   | 90,1                        | <b>244</b>   | 96,7                        | <b>278</b>   | 103,5                       |
| <b>212</b>   | 90,3                        | <b>245</b>   | 96,9                        | <b>279</b>   | 103,7                       |
| <b>213</b>   | 90,5                        | <b>246</b>   | 97,1                        | <b>280</b>   | 103,9                       |
| <b>214</b>   | 90,7                        | <b>247</b>   | 97,3                        | <b>281</b>   | 104,1                       |
| <b>215</b>   | 90,9                        | <b>248</b>   | 97,5                        | <b>282</b>   | 104,3                       |
| <b>216</b>   | 91,1                        | <b>249</b>   | 97,7                        | <b>283</b>   | 104,5                       |
| <b>217</b>   | 91,3                        | <b>250</b>   | 97,9                        | <b>284</b>   | 104,7                       |
| <b>218</b>   | 91,5                        | <b>251</b>   | 98,1                        | <b>285</b>   | 104,9                       |
| <b>219</b>   | 91,7                        | <b>252</b>   | 98,3                        | <b>286</b>   | 105,1                       |

|            |      |            |       |            |       |
|------------|------|------------|-------|------------|-------|
| <b>220</b> | 91,9 | <b>253</b> | 98,5  | <b>287</b> | 105,3 |
| <b>221</b> | 92,1 | <b>254</b> | 98,7  | <b>288</b> | 105,5 |
|            |      | <b>255</b> | 98,9  | <b>289</b> | 105,7 |
| <b>222</b> | 92,3 | <b>256</b> | 99,1  | <b>290</b> | 105,9 |
| <b>223</b> | 92,5 | <b>257</b> | 99,3  | <b>291</b> | 106,1 |
| <b>224</b> | 92,7 | <b>258</b> | 99,5  | <b>292</b> | 106,3 |
| <b>225</b> | 92,9 | <b>259</b> | 99,7  | <b>293</b> | 106,5 |
| <b>226</b> | 93,1 | <b>260</b> | 99,9  | <b>294</b> | 106,7 |
| <b>227</b> | 93,3 | <b>261</b> | 100,1 | <b>295</b> | 106,9 |
| <b>228</b> | 93,5 | <b>262</b> | 100,3 | <b>296</b> | 107,1 |
| <b>229</b> | 93,7 | <b>263</b> | 100,5 | <b>297</b> | 107,3 |
| <b>230</b> | 93,9 | <b>264</b> | 100,7 | <b>298</b> | 107,5 |
| <b>231</b> | 94,1 | <b>265</b> | 100,9 | <b>299</b> | 107,7 |
| <b>232</b> | 94,3 | <b>266</b> | 101,1 | <b>300</b> | 107,9 |

CAPITAL FEDERAL  
Y GRAN BS. AS.  
(AMBA)

**CAPITAL FEDERAL Y ZONA DE INFLUENCIA**





**DISTRIBUCION DE EMISORAS FM**

**BANDA INFERIOR – CANALES 200 AL 221  
(CATEGORÍAS E – F - G)**

**Capital Federal**

| <b>BANDA INFERIOR</b> |              |                  |                  |
|-----------------------|--------------|------------------|------------------|
| <b>Cantidad</b>       | <b>Canal</b> | <b>Categoría</b> | <b>Situación</b> |
| 1                     | 201          | F                |                  |
| 1                     | 202          | F                |                  |
| 1                     | 203          | F                |                  |
| 2                     | 205          | F                |                  |
| 2                     | 206          | F                |                  |

|   |     |   |   |
|---|-----|---|---|
| 2 | 207 | F |   |
| 1 | 208 | F |   |
| 1 | 209 | F |   |
| 3 | 210 | F |   |
| 3 | 211 | F |   |
| 1 | 212 | F |   |
| 2 | 213 | F |   |
| 1 | 213 | F | # |
| 1 | 215 | F |   |
| 1 | 215 | E | # |
| 2 | 216 | F |   |
| 1 | 217 | F |   |
| 2 | 218 | F |   |
| 1 | 219 | F |   |
| 1 | 220 | F |   |

# Indica las emisoras que cuentan con Licencia o Autorización Ley 22.285

### Zona I

| BANDA INFERIOR |       |           |           |
|----------------|-------|-----------|-----------|
| Cantidad       | Canal | Categoría | Situación |
| 1              | 201   | F         |           |
| 1              | 201   | F         | #         |
| 2              | 202   | F         |           |
| 1              | 202   | F         | #         |
| 1              | 203   | F         |           |
| 1              | 203   | E         | #         |
| 5              | 204   | F         |           |
| 1              | 205   | F         |           |
| 1              | 205   | F         | #         |
| 3              | 206   | F         |           |
| 3              | 207   | F         |           |
| 1              | 207   | F         | #         |

|    |     |   |   |
|----|-----|---|---|
| 1  | 207 | F | # |
| 3  | 208 | F |   |
| 2  | 209 | F |   |
| 6  | 210 | F |   |
| 10 | 211 | F |   |
| 1  | 211 | E | # |
| 4  | 212 | F |   |
| 1  | 212 | F | # |
| 4  | 213 | F |   |
| 1  | 213 | F | # |
| 3  | 214 | F |   |
| 3  | 215 | F |   |
| 1  | 215 | F | # |
| 1  | 215 | G | # |
| 3  | 216 | F |   |
| 4  | 217 | F |   |
| 1  | 217 | F | # |
| 2  | 218 | F |   |
| 3  | 219 | F |   |
| 1  | 220 | F |   |
| 1  | 220 | E | # |
| 1  | 221 | F |   |

# Indica las emisoras que cuentan con Licencia o Autorización Ley 22.285

### Zona II

| BANDA INFERIOR |       |           |           |
|----------------|-------|-----------|-----------|
| Cantidad       | Canal | Categoría | Situación |
| 1              | 201   | F         | #         |
| 1              | 201   | E         | #         |
| 1              | 202   | F         | #         |
| 2              | 203   | F         |           |
| 1              | 204   | F         | #         |

|   |     |   |   |
|---|-----|---|---|
| 2 | 205 | F |   |
| 1 | 206 | E | # |
| 4 | 207 | F |   |
| 1 | 208 | F |   |
| 1 | 208 | E | # |
| 3 | 209 | F |   |
| 1 | 209 | E | # |
| 3 | 210 | F |   |
| 9 | 211 | F |   |
| 2 | 212 | F |   |
| 4 | 213 | F |   |
| 3 | 214 | F |   |
| 2 | 215 | F |   |
| 1 | 216 | F |   |
| 3 | 217 | F |   |
| 1 | 218 | F |   |
| 1 | 219 | F |   |
| 1 | 221 | F |   |

# Indica las emisoras que cuentan con Licencia o Autorización Ley 22.285

### Zona III

| BANDA INFERIOR |       |           |           |
|----------------|-------|-----------|-----------|
| Cantidad       | Canal | Categoría | Situación |
| 2              | 201   | F         |           |
| 2              | 202   | F         |           |
| 1              | 202   | F         | #         |
| 2              | 203   | F         |           |
| 1              | 203   | G         | #         |
| 5              | 204   | F         |           |
| 2              | 205   | F         |           |
| 4              | 206   | F         |           |
| 2              | 207   | F         |           |

|   |     |   |   |
|---|-----|---|---|
| 4 | 208 | F |   |
| 1 | 209 | F |   |
| 1 | 209 | F | # |
| 5 | 210 | F |   |
| 1 | 210 | E | # |
| 7 | 211 | F |   |
| 5 | 212 | F |   |
| 1 | 212 | F | # |
| 3 | 213 | F |   |
| 1 | 213 | F | # |
| 2 | 214 | F |   |
| 1 | 214 | F | # |
| 3 | 215 | F |   |
| 2 | 216 | F |   |
| 1 | 216 | E | # |
| 3 | 217 | F |   |
| 2 | 218 | F |   |
| 3 | 219 | F |   |
| 1 | 219 | F | # |
| 2 | 220 | F |   |
| 3 | 221 | F |   |

# Indica las emisoras que cuentan con Licencia o Autorización Ley 22.285

### CAPITAL FEDERAL Y ZONA DE INFLUENCIA



**DISTRIBUCION DE EMISORAS DE FM.**

**BANDA SUPERIOR- CANAL 222 AL300  
(CATEGORIAS A – B – C - D)**

**Capital Federal**

| <b>BANDA SUPERIOR</b> |              |                  |                  |
|-----------------------|--------------|------------------|------------------|
| <b>Cantidad</b>       | <b>Canal</b> | <b>Categoría</b> | <b>Situación</b> |
| 1                     | 224          | A                | #                |
| 1                     | 226          | C                | #                |
| 1                     | 229          | B                | #                |
| 1                     | 232          | A                | #                |
| 1                     | 236          | A                | #                |
| 1                     | 240          | A                | #                |
| 1                     | 244          | A                | #                |
| 1                     | 248          | A                |                  |
| 1                     | 252          | A                | #                |
| 1                     | 254          | B                | #                |
| 1                     | 256          | A                | #                |
| 1                     | 260          | A                | #                |
| 1                     | 264          | A                | #                |
| 1                     | 266          | B                |                  |
| 1                     | 268          | A                | #                |

|   |     |   |   |
|---|-----|---|---|
| 1 | 272 | A | # |
| 1 | 276 | A | # |
| 1 | 288 | B | # |
| 1 | 292 | B | # |
| 1 | 295 | B |   |

# Indica las emisoras que cuentan con Licencia o Autorización Ley 22.285

### ZONA I

| BANDA SUPERIOR |       |           |           |
|----------------|-------|-----------|-----------|
| Cantidad       | Canal | Categoría | Situación |
| 1              | 262   | F         | #         |
| 1              | 279   | B         |           |
| 1              | 286   | F         | #         |
| 1              | 297   | F         | #         |

# Indica las emisoras que cuentan con Licencia o Autorización Ley 22.285

### Zona II

| BANDA SUPERIOR |       |           |           |
|----------------|-------|-----------|-----------|
| Cantidad       | Canal | Categoría | Situación |
| 1              | 222   | F         | #         |
| 1              | 283   | E         | #         |
| 1              | 285   | B         |           |

# Indica las emisoras que cuentan con Licencia o Autorización Ley 22.285

### Zona III

| BANDA SUPERIOR |       |           |           |
|----------------|-------|-----------|-----------|
| Cantidad       | Canal | Categoría | Situación |
| 1              | 238   | F         | #         |
| 1              | 246   | D         | #         |
| 1              | 258   | E         | #         |
| 1              | 278   | E         | #         |
| 1              | 282   | C         | #         |

|   |     |   |   |
|---|-----|---|---|
| 1 | 296 | D | # |
| 1 | 298 | D | # |
| 1 | 300 | C |   |

# Indica las emisoras que cuentan con Licencia o Autorización Ley 22.285



**Secretaría de Comunicaciones**  
**Resolución 2344/98 (Boletín Oficial N° 29.021, 12/11/98)**

PROVINCIA  
DE  
BUENOS AIRES

PROVINCIA DE BUENOS AIRES

| Localidad       | Latitud |         |          | Longitud |         |          | Canal | Categoría | Situación |
|-----------------|---------|---------|----------|----------|---------|----------|-------|-----------|-----------|
|                 | Grados  | Minutos | Segundos | Grados   | Minutos | Segundos |       |           |           |
| 25 DE MAYO      | 35      | 26      | 0        | 60       | 10      | 0        | 204   | F         | #         |
| 25 DE MAYO      | 35      | 26      | 0        | 60       | 10      | 0        | 216   | F         |           |
| 25 DE MAYO      | 35      | 26      | 0        | 60       | 10      | 0        | 218   | F         |           |
| 25 DE MAYO      | 35      | 26      | 0        | 60       | 10      | 0        | 226   | D         |           |
| 25 DE MAYO      | 35      | 26      | 0        | 60       | 10      | 0        | 230   | D         |           |
| 25 DE MAYO      | 35      | 26      | 0        | 60       | 10      | 0        | 273   | D         |           |
| 30 DE AGOSTO    | 36      | 17      | 0        | 62       | 33      | 0        | 228   | G         |           |
| 9 DE JULIO      | 35      | 27      | 0        | 60       | 52      | 0        | 210   | D         | #         |
| ALBERTI         | 35      | 2       | 0        | 60       | 15      | 0        | 216   | E         |           |
| ANTONIO CARBONI | 35      | 18      | 0        | 59       | 21      | 0        | 235   | D         | #         |
| ARRECIFES       | 34      | 5       | 0        | 60       | 7       | 0        | 211   | F         |           |
| ARRECIFES       | 34      | 5       | 0        | 60       | 7       | 0        | 215   | F         |           |
| ARRECIFES       | 34      | 5       | 0        | 60       | 7       | 0        | 226   | E         |           |
| ARRECIFES       | 34      | 5       | 0        | 60       | 7       | 0        | 257   | D         |           |
| ARRECIFES       | 34      | 5       | 0        | 60       | 7       | 0        | 262   | D         |           |
| ARRECIFES       | 34      | 5       | 0        | 60       | 7       | 0        | 267   | D         |           |
| ARRECIFES       | 34      | 5       | 0        | 60       | 7       | 0        | 299   | G         |           |
| AYACUCHO        | 37      | 9       | 0        | 58       | 28      | 0        | 217   | E         |           |
| AYACUCHO        | 37      | 9       | 0        | 58       | 28      | 0        | 220   | G         |           |
| AYACUCHO        | 37      | 9       | 0        | 58       | 29      | 0        | 232   | D         |           |
| AYACUCHO        | 37      | 9       | 0        | 58       | 29      | 0        | 236   | D         |           |
| AYACUCHO        | 37      | 9       | 0        | 58       | 28      | 0        | 292   | F         |           |
| AZUL            | 36      | 46      | 0        | 59       | 51      | 0        | 208   | F         | #         |
| AZUL            | 36      | 48      | 0        | 59       | 51      | 0        | 218   | F         | #         |
| AZUL            | 36      | 48      | 0        | 59       | 51      | 0        | 223   | D         |           |
| AZUL            | 36      | 48      | 0        | 59       | 51      | 0        | 227   | D         |           |
| AZUL            | 36      | 48      | 0        | 59       | 51      | 0        | 231   | D         |           |
| AZUL            | 36      | 48      | 0        | 59       | 51      | 0        | 235   | D         |           |
| AZUL            | 36      | 48      | 0        | 59       | 51      | 0        | 291   | E         |           |
| AZUL            | 36      | 48      | 0        | 59       | 51      | 0        | 294   | E         |           |

|                   |    |    |   |    |    |   |     |   |   |
|-------------------|----|----|---|----|----|---|-----|---|---|
| BAHIA BLANCA      | 38 | 41 | 0 | 62 | 17 | 0 | 201 | E |   |
| BAHIA BLANCA      | 38 | 41 | 0 | 62 | 17 | 0 | 207 | F |   |
| BAHIA BLANCA      | 38 | 41 | 0 | 62 | 17 | 0 | 210 | D | # |
| BAHIA BLANCA      | 38 | 41 | 0 | 62 | 17 | 0 | 214 | E |   |
| BAHIA BLANCA      | 38 | 41 | 0 | 62 | 17 | 0 | 216 | G |   |
| BAHIA BLANCA      | 38 | 41 | 0 | 62 | 17 | 0 | 218 | E |   |
| BAHIA BLANCA      | 38 | 43 | 0 | 62 | 16 | 0 | 227 | D | # |
| BAHIA BLANCA      | 38 | 43 | 0 | 62 | 15 | 0 | 231 | D | # |
| BAHIA BLANCA      | 38 | 41 | 0 | 62 | 17 | 0 | 234 | D |   |
| BAHIA BLANCA      | 38 | 41 | 0 | 62 | 17 | 0 | 237 | D |   |
| BAHIA BLANCA      | 38 | 41 | 0 | 62 | 17 | 0 | 240 | D |   |
| BAHIA BLANCA      | 38 | 41 | 0 | 62 | 17 | 0 | 243 | D |   |
| BAHIA BLANCA      | 38 | 41 | 0 | 62 | 17 | 0 | 247 | C |   |
| BAHIA BLANCA      | 38 | 41 | 0 | 62 | 17 | 0 | 251 | C |   |
| BAHIA BLANCA      | 38 | 41 | 0 | 62 | 17 | 0 | 257 | D | # |
| BAHIA BLANCA      | 38 | 41 | 0 | 62 | 17 | 0 | 278 | F |   |
| BAHIA BLANCA      | 38 | 43 | 0 | 62 | 16 | 0 | 289 | A | # |
| BAHIA BLANCA      | 38 | 41 | 0 | 62 | 17 | 0 | 292 | E |   |
| BAHIA BLANCA      | 38 | 41 | 0 | 62 | 17 | 0 | 295 | F |   |
| BAHIA BLANCA      | 38 | 43 | 0 | 62 | 15 | 0 | 299 | F | # |
| BALCARCE          | 37 | 49 | 0 | 58 | 13 | 0 | 209 | F | # |
| BALCARCE          | 37 | 50 | 0 | 58 | 17 | 0 | 220 | F |   |
| BALCARCE          | 37 | 50 | 0 | 58 | 17 | 0 | 243 | D |   |
| BALCARCE          | 37 | 50 | 0 | 58 | 17 | 0 | 260 | D |   |
| BALCARCE          | 37 | 50 | 0 | 58 | 17 | 0 | 265 | D |   |
| BALCARCE          | 37 | 50 | 0 | 58 | 17 | 0 | 269 | D |   |
| BALCARCE          | 37 | 50 | 0 | 58 | 17 | 0 | 283 | F |   |
| BARADERO          | 33 | 50 | 0 | 59 | 32 | 0 | 211 | F |   |
| BARADERO          | 33 | 50 | 0 | 59 | 32 | 0 | 245 | E |   |
| BARADERO          | 33 | 50 | 0 | 59 | 32 | 0 | 255 | D |   |
| BARADERO          | 33 | 50 | 0 | 59 | 32 | 0 | 259 | D |   |
| BARADERO          | 33 | 50 | 0 | 59 | 32 | 0 | 265 | D |   |
| BARADERO          | 33 | 50 | 0 | 59 | 32 | 0 | 271 | D |   |
| BENITO JUAREZ     | 37 | 41 | 0 | 59 | 49 | 0 | 234 | D |   |
| BENITO JUAREZ     | 37 | 41 | 0 | 59 | 49 | 0 | 239 | D |   |
| BENITO JUAREZ     | 37 | 49 | 0 | 59 | 49 | 0 | 282 | F |   |
| BRAGADO           | 35 | 7  | 0 | 60 | 30 | 0 | 203 | F | # |
| BRAGADO           | 35 | 7  | 0 | 60 | 30 | 0 | 215 | F |   |
| BRAGADO           | 35 | 7  | 0 | 60 | 30 | 0 | 218 | G |   |
| BRAGADO           | 35 | 7  | 0 | 60 | 30 | 0 | 221 | D |   |
| BRAGADO           | 35 | 7  | 0 | 60 | 30 | 0 | 247 | D |   |
| BRAGADO           | 35 | 7  | 0 | 60 | 30 | 0 | 253 | D |   |
| BRAGADO           | 35 | 7  | 0 | 60 | 30 | 0 | 259 | D |   |
| BRAGADO           | 35 | 7  | 0 | 60 | 30 | 0 | 290 | E |   |
| CAMPANA           | 34 | 12 | 0 | 58 | 56 | 0 | 282 | D | # |
| CAMPANA           | 34 | 12 | 0 | 58 | 56 | 0 | 290 | D |   |
| CAMPANA           | 34 | 9  | 0 | 58 | 58 | 0 | 297 | F | # |
| CAMPANA           | 34 | 9  | 0 | 58 | 57 | 0 | 299 | F | # |
| CAPITAN SARMIENTO | 34 | 11 | 0 | 59 | 46 | 0 | 219 | E |   |
| CARILLO           | 37 | 10 | 0 | 56 | 54 | 0 | 259 | F |   |

# Indica las emisoras que cuentan con Licencia o Autorización Ley 22.285

| Localidad           | Latitud |         |          | Longitud |         |          | Canal | Categoría | Situación |
|---------------------|---------|---------|----------|----------|---------|----------|-------|-----------|-----------|
|                     | Grados  | Minutos | Segundos | Grados   | Minutos | Segundos |       |           |           |
| CARLOS CASARES      | 35      | 37      | 0        | 61       | 22      | 0        | 242   | D         |           |
| CARLOS CASARES      | 35      | 37      | 0        | 61       | 22      | 0        | 246   | D         |           |
| CARLOS CASARES      | 35      | 37      | 0        | 61       | 22      | 0        | 250   | D         |           |
| CARLOS CASARES      | 35      | 37      | 0        | 61       | 22      | 0        | 274   | E         |           |
| CARLOS TEJEDOR      | 35      | 23      | 0        | 62       | 25      | 0        | 222   | D         | #         |
| CARMEN DE ARECO     | 34      | 23      | 0        | 59       | 49      | 0        | 283   | F         |           |
| CARMEN DE PATAGONES | 40      | 49      | 0        | 62       | 59      | 0        | 216   | F         |           |
| CARMEN DE PATAGONES | 40      | 49      | 0        | 62       | 59      | 0        | 231   | D         |           |
| CARMEN DE PATAGONES | 40      | 48      | 0        | 62       | 59      | 0        | 235   | D         | #         |
| CARMEN DE PATAGONES | 40      | 49      | 0        | 62       | 59      | 0        | 241   | D         |           |
| CARMEN DE PATAGONES | 40      | 49      | 0        | 62       | 59      | 0        | 245   | D         |           |
| CASBAS              | 36      | 46      | 0        | 62       | 30      | 0        | 286   | F         |           |
| CASTELLI            | 36      | 6       | 0        | 57       | 48      | 0        | 211   | E         | #         |
| CASTELLI            | 36      | 6       | 0        | 57       | 48      | 0        | 215   | F         | #         |
| CHACABUCO           | 34      | 39      | 0        | 60       | 28      | 0        | 216   | F         |           |
| CHACABUCO           | 34      | 39      | 0        | 60       | 28      | 0        | 219   | F         | #         |
| CHASCOMUS           | 35      | 34      | 0        | 58       | 1       | 0        | 211   | E         |           |
| CHASCOMUS           | 35      | 34      | 0        | 58       | 1       | 0        | 215   | F         |           |
| CHASCOMUS           | 35      | 34      | 0        | 58       | 1       | 0        | 219   | E         |           |
| CHASCOMUS           | 35      | 34      | 0        | 58       | 1       | 0        | 222   | D         |           |
| CHASCOMUS           | 35      | 34      | 0        | 58       | 1       | 0        | 225   | D         |           |
| CHASCOMUS           | 35      | 34      | 0        | 58       | 1       | 0        | 233   | D         |           |
| CHIVILCOY           | 34      | 54      | 0        | 60       | 2       | 0        | 223   | D         |           |
| CHIVILCOY           | 34      | 54      | 0        | 60       | 2       | 0        | 228   | D         |           |
| CHIVILCOY           | 34      | 54      | 0        | 60       | 2       | 0        | 241   | D         | #         |
| CHIVILCOY           | 34      | 54      | 0        | 60       | 2       | 0        | 245   | D         |           |
| CHIVILCOY           | 34      | 54      | 0        | 60       | 2       | 0        | 251   | D         |           |
| CHIVILCOY           | 34      | 54      | 0        | 60       | 2       | 0        | 266   | D         | #         |
| CHIVILCOY           | 34      | 54      | 0        | 60       | 2       | 0        | 275   | D         |           |
| CHIVILCOY           | 34      | 54      | 0        | 60       | 2       | 0        | 284   | D         |           |
| CHIVILCOY           | 34      | 54      | 0        | 60       | 2       | 0        | 289   | D         |           |
| CHIVILCOY           | 34      | 53      | 0        | 60       | 1       | 0        | 297   | F         | #         |
| CLAROMEÇO           | 38      | 51      | 0        | 60       | 4       | 0        | 207   | F         | #         |
| CLAROMEÇO           | 38      | 51      | 0        | 60       | 4       | 0        | 250   | E         |           |
| COBO                | 37      | 48      | 0        | 57       | 37      | 0        | 296   | C         | #         |
| COLON               | 33      | 54      | 0        | 61       | 6       | 0        | 210   | E         |           |
| COLON               | 33      | 54      | 0        | 61       | 6       | 0        | 230   | D         |           |
| COLON               | 33      | 54      | 0        | 61       | 6       | 0        | 234   | D         |           |
| COLON               | 33      | 54      | 0        | 61       | 6       | 0        | 238   | D         |           |

|                  |    |    |   |    |    |   |     |   |   |
|------------------|----|----|---|----|----|---|-----|---|---|
| CORONEL DORREGO  | 38 | 43 | 0 | 61 | 17 | 0 | 221 | F |   |
| CORONEL DORREGO  | 38 | 43 | 0 | 61 | 17 | 0 | 258 | G |   |
| CORONEL DORREGO  | 38 | 43 | 0 | 61 | 17 | 0 | 268 | D |   |
| CORONEL DORREGO  | 38 | 43 | 0 | 61 | 17 | 0 | 271 | D |   |
| CORONEL PRINGLES | 37 | 59 | 0 | 61 | 22 | 0 | 214 | F |   |
| CORONEL PRINGLES | 37 | 59 | 0 | 61 | 22 | 0 | 217 | F |   |
| CORONEL PRINGLES | 37 | 59 | 0 | 61 | 22 | 0 | 228 | D |   |
| CORONEL PRINGLES | 37 | 59 | 0 | 61 | 22 | 0 | 232 | D |   |
| CORONEL PRINGLES | 37 | 59 | 0 | 61 | 22 | 0 | 236 | D |   |
| CORONEL SUAREZ   | 37 | 28 | 0 | 61 | 56 | 0 | 220 | G |   |
| CORONEL SUAREZ   | 37 | 28 | 0 | 61 | 56 | 0 | 225 | D |   |
| CORONEL SUAREZ   | 37 | 28 | 0 | 61 | 56 | 0 | 229 | D |   |
| CORONEL SUAREZ   | 37 | 28 | 0 | 61 | 56 | 0 | 233 | D |   |
| CORONEL SUAREZ   | 37 | 28 | 0 | 61 | 56 | 0 | 261 | F |   |
| CORONEL VIDAL    | 37 | 27 | 0 | 57 | 44 | 0 | 205 | F |   |
| CORONEL VIDAL    | 37 | 26 | 0 | 57 | 43 | 0 | 296 | C | # |
| DAIREAUX         | 36 | 36 | 0 | 61 | 45 | 0 | 205 | E | # |
| DAIREAUX         | 36 | 36 | 0 | 61 | 45 | 0 | 298 | F |   |
| DOLORES          | 36 | 19 | 0 | 57 | 40 | 0 | 215 | F |   |
| DOLORES          | 36 | 19 | 0 | 57 | 40 | 0 | 218 | F | # |
| DOLORES          | 36 | 19 | 0 | 57 | 40 | 0 | 235 | D |   |
| DOLORES          | 36 | 19 | 0 | 57 | 40 | 0 | 239 | D |   |
| DOLORES          | 36 | 19 | 0 | 57 | 40 | 0 | 242 | D |   |
| DOLORES          | 36 | 19 | 0 | 57 | 40 | 0 | 246 | D |   |
| DOLORES          | 36 | 17 | 0 | 57 | 41 | 0 | 296 | C | # |
| EL TRIUNFO       | 35 | 5  | 0 | 61 | 31 | 0 | 268 | G |   |
| FERRE            | 34 | 9  | 0 | 61 | 9  | 0 | 220 | E |   |
| FERRE            | 34 | 9  | 0 | 61 | 9  | 0 | 295 | F |   |

| Localidad         | Latitud |         |          | Longitud |         |          | Canal | Categoría | Situación |
|-------------------|---------|---------|----------|----------|---------|----------|-------|-----------|-----------|
|                   | Grados  | Minutos | Segundos | Grados   | Minutos | Segundos |       |           |           |
| GENERAL ALVEAR    | 36      | 1       | 0        | 60       | 1       | 0        | 219   | E         |           |
| GENERAL ARENALES  | 34      | 17      | 0        | 61       | 20      | 0        | 282   | E         |           |
| GENERAL BELGRANO  | 35      | 46      | 0        | 58       | 30      | 0        | 204   | F         | #         |
| GENERAL BELGRANO  | 35      | 46      | 0        | 58       | 30      | 0        | 227   | D         |           |
| GENERAL BELGRANO  | 35      | 46      | 0        | 58       | 30      | 0        | 231   | D         |           |
| GENERAL BELGRANO  | 35      | 46      | 0        | 58       | 30      | 0        | 290   | G         |           |
| GENERAL BELGRANO  | 35      | 46      | 0        | 58       | 30      | 0        | 293   | G         |           |
| GENERAL CONESA    | 36      | 32      | 0        | 57       | 19      | 0        | 221   | E         | #         |
| GENERAL LAMADRID  | 37      | 15      | 0        | 61       | 15      | 0        | 271   | E         | #         |
| GENERAL MADARIAGA | 37      | 0       | 0        | 57       | 8       | 0        | 223   | C         | #         |
| GENERAL MADARIAGA | 37      | 0       | 0        | 57       | 8       | 0        | 243   | D         |           |
| GENERAL MADARIAGA | 37      | 0       | 0        | 57       | 8       | 0        | 247   | D         |           |
| GENERAL VILLEGAS  | 35      | 2       | 0        | 63       | 2       | 0        | 219   | E         |           |
| GENERAL VILLEGAS  | 35      | 2       | 0        | 63       | 2       | 0        | 225   | D         | #         |
| GENERAL VILLEGAS  | 35      | 2       | 0        | 63       | 2       | 0        | 229   | D         |           |
| GENERAL VILLEGAS  | 35      | 2       | 0        | 63       | 2       | 0        | 233   | D         |           |
| GONZALES CHAVES   | 38      | 2       | 0        | 60       | 5       | 0        | 208   | G         |           |
| HENDERSON         | 36      | 18      | 0        | 61       | 42      | 0        | 220   | E         |           |

|               |    |    |   |    |    |   |     |   |   |
|---------------|----|----|---|----|----|---|-----|---|---|
| JUNIN         | 34 | 35 | 0 | 60 | 57 | 0 | 201 | F | # |
| JUNIN         | 34 | 35 | 0 | 60 | 57 | 0 | 206 | E |   |
| JUNIN         | 34 | 35 | 0 | 60 | 57 | 0 | 209 | E |   |
| JUNIN         | 34 | 35 | 0 | 60 | 57 | 0 | 213 | F |   |
| JUNIN         | 34 | 35 | 0 | 60 | 57 | 0 | 216 | E |   |
| JUNIN         | 34 | 35 | 0 | 60 | 57 | 0 | 219 | E |   |
| JUNIN         | 34 | 35 | 0 | 60 | 57 | 0 | 222 | D |   |
| JUNIN         | 34 | 35 | 0 | 60 | 57 | 0 | 231 | D |   |
| JUNIN         | 34 | 35 | 0 | 60 | 57 | 0 | 235 | D |   |
| JUNIN         | 34 | 35 | 0 | 60 | 57 | 0 | 239 | D |   |
| JUNIN         | 34 | 35 | 0 | 60 | 57 | 0 | 243 | D |   |
| JUNIN         | 34 | 35 | 0 | 60 | 57 | 0 | 297 | F | # |
| LAPRIDA       | 37 | 33 | 0 | 60 | 48 | 0 | 298 | F |   |
| LAS FLORES    | 36 | 1  | 0 | 59 | 6  | 0 | 218 | F |   |
| LAS FLORES    | 36 | 1  | 0 | 59 | 6  | 0 | 228 | D |   |
| LAS FLORES    | 36 | 1  | 0 | 59 | 5  | 0 | 233 | F | # |
| LAS FLORES    | 36 | 1  | 0 | 59 | 6  | 0 | 237 | D |   |
| LAS FLORES    | 36 | 1  | 0 | 59 | 6  | 0 | 241 | D |   |
| LAS TONINAS   | 36 | 50 | 0 | 56 | 41 | 0 | 291 | D | # |
| LEZAMA        | 35 | 53 | 0 | 57 | 54 | 0 | 281 | F |   |
| LEZAMA        | 35 | 50 | 0 | 57 | 54 | 0 | 296 | D | # |
| LINCOLN       | 34 | 52 | 0 | 61 | 33 | 0 | 208 | E | # |
| LINCOLN       | 34 | 52 | 0 | 61 | 33 | 0 | 214 | F |   |
| LINCOLN       | 34 | 52 | 0 | 61 | 33 | 0 | 223 | E |   |
| LINCOLN       | 34 | 52 | 0 | 61 | 33 | 0 | 228 | D |   |
| LINCOLN       | 34 | 52 | 0 | 61 | 33 | 0 | 232 | D |   |
| LINCOLN       | 34 | 52 | 0 | 61 | 33 | 0 | 236 | D |   |
| LINCOLN       | 34 | 52 | 0 | 61 | 33 | 0 | 240 | D |   |
| LOBERIA       | 38 | 10 | 0 | 58 | 46 | 0 | 272 | D |   |
| LOBERIA       | 38 | 10 | 0 | 58 | 46 | 0 | 275 | D |   |
| LOBERIA       | 38 | 10 | 0 | 58 | 46 | 0 | 295 | G |   |
| LOBERIA       | 38 | 15 | 0 | 57 | 50 | 0 | 298 | G |   |
| LOBOS         | 35 | 10 | 0 | 59 | 5  | 0 | 287 | D |   |
| LOBOS         | 35 | 10 | 0 | 59 | 5  | 0 | 291 | D |   |
| LOS TOLDOS    | 35 | 0  | 0 | 61 | 2  | 0 | 249 | D |   |
| LOS TOLDOS    | 35 | 0  | 0 | 61 | 2  | 0 | 255 | D |   |
| MAGDALENA     | 35 | 5  | 0 | 57 | 31 | 0 | 253 | E |   |
| MAIPU         | 36 | 51 | 0 | 57 | 52 | 0 | 296 | C | # |
| MAR DE AJÓ    | 36 | 43 | 0 | 56 | 41 | 0 | 216 | E |   |
| MAR DE AJÓ    | 36 | 43 | 0 | 56 | 41 | 0 | 228 | D |   |
| MAR DE AJÓ    | 36 | 43 | 0 | 56 | 41 | 0 | 232 | D |   |
| MAR DE AJÓ    | 36 | 43 | 0 | 56 | 41 | 0 | 293 | E |   |
| MAR DEL PLATA | 38 | 0  | 0 | 57 | 33 | 0 | 202 | E |   |
| MAR DEL PLATA | 38 | 0  | 0 | 57 | 33 | 0 | 204 | E |   |
| MAR DEL PLATA | 38 | 0  | 0 | 57 | 33 | 0 | 206 | E |   |
| MAR DEL PLATA | 38 | 0  | 0 | 57 | 33 | 0 | 208 | E |   |
| MAR DEL PLATA | 38 | 0  | 0 | 57 | 33 | 0 | 210 | E |   |
| MAR DEL PLATA | 38 | 0  | 0 | 57 | 33 | 0 | 212 | E |   |
| MAR DEL PLATA | 38 | 0  | 0 | 57 | 33 | 0 | 214 | E |   |
| MAR DEL PLATA | 38 | 0  | 0 | 57 | 33 | 0 | 216 | E |   |
| MAR DEL PLATA | 38 | 0  | 0 | 57 | 33 | 0 | 218 | G |   |
| MAR DEL PLATA | 38 | 1  | 0 | 57 | 34 | 0 | 221 | D | # |
| MAR DEL PLATA | 38 | 0  | 0 | 57 | 34 | 0 | 227 | A | # |
| MAR DEL PLATA | 38 | 0  | 0 | 57 | 33 | 0 | 231 | B |   |
| MAR DEL PLATA | 38 | 0  | 0 | 57 | 33 | 0 | 235 | C |   |
| MAR DEL PLATA | 38 | 0  | 0 | 57 | 34 | 0 | 240 | C | # |
| MAR DEL PLATA | 38 | 0  | 0 | 57 | 33 | 0 | 245 | C |   |
| MAR DEL PLATA | 38 | 0  | 0 | 57 | 33 | 0 | 249 | D |   |
| MAR DEL PLATA | 38 | 0  | 0 | 57 | 33 | 0 | 253 | D |   |

| Localidad        | Latitud |         |          | Longitud |         |          | Canal | Categoría | Situación |
|------------------|---------|---------|----------|----------|---------|----------|-------|-----------|-----------|
|                  | Grados  | Minutos | Segundos | Grados   | Minutos | Segundos |       |           |           |
| MAR DEL PLATA    | 38      | 0       | 0        | 57       | 33      | 0        | 257   | D         |           |
| MAR DEL PLATA    | 38      | 0       | 0        | 57       | 33      | 0        | 264   | E         |           |
| MAR DEL PLATA    | 38      | 0       | 0        | 57       | 33      | 0        | 266   | E         |           |
| MAR DEL PLATA    | 38      | 0       | 0        | 57       | 33      | 0        | 268   | E         |           |
| MAR DEL PLATA    | 38      | 0       | 0        | 57       | 33      | 0        | 270   | F         |           |
| MAR DEL PLATA    | 38      | 0       | 0        | 57       | 34      | 0        | 273   | C         | #         |
| MAR DEL PLATA    | 38      | 4       | 0        | 57       | 39      | 0        | 277   | A         | #         |
| MAR DEL PLATA    | 38      | 0       | 0        | 57       | 33      | 0        | 281   | E         |           |
| MAR DEL PLATA    | 38      | 0       | 0        | 57       | 33      | 0        | 283   | E         |           |
| MAR DEL PLATA    | 38      | 0       | 0        | 57       | 33      | 0        | 286   | B         | #         |
| MAR DEL PLATA    | 38      | 0       | 0        | 57       | 33      | 0        | 290   | E         |           |
| MAR DEL PLATA    | 38      | 0       | 0        | 57       | 33      | 0        | 292   | F         |           |
| MAR DEL PLATA    | 38      | 0       | 0        | 57       | 33      | 0        | 294   | E         |           |
| MAR DEL PLATA    | 38      | 2       | 0        | 57       | 35      | 0        | 297   | F         | #         |
| MAR DEL PLATA    | 38      | 0       | 0        | 57       | 33      | 0        | 299   | E         |           |
| MAR DEL TUYU     | 36      | 34      | 0        | 56       | 41      | 0        | 215   | F         |           |
| MAR DEL TUYU     | 36      | 34      | 0        | 56       | 41      | 0        | 249   | D         |           |
| MAYOR BURATOVICH | 39      | 16      | 0        | 62       | 37      | 0        | 276   | F         |           |
| MEDANOS          | 38      | 49      | 0        | 62       | 42      | 0        | 216   | F         |           |
| MEDANOS          | 38      | 49      | 0        | 62       | 42      | 0        | 265   | F         |           |
| MERCEDES         | 34      | 40      | 0        | 59       | 26      | 0        | 263   | D         |           |
| MIRAMAR          | 38      | 15      | 0        | 57       | 50      | 0        | 203   | E         |           |
| MIRAMAR          | 38      | 15      | 0        | 57       | 50      | 0        | 207   | E         |           |
| MIRAMAR          | 38      | 15      | 0        | 57       | 50      | 0        | 251   | D         |           |
| MIRAMAR          | 38      | 15      | 0        | 57       | 50      | 0        | 255   | D         |           |
| MIRAMAR          | 38      | 15      | 0        | 57       | 50      | 0        | 259   | D         |           |
| MIRAMAR          | 38      | 15      | 0        | 57       | 50      | 0        | 262   | E         | #         |
| MONTE HERMOSO    | 38      | 59      | 0        | 61       | 18      | 0        | 273   | E         |           |
| NECOCHEA         | 38      | 33      | 0        | 58       | 44      | 0        | 201   | F         | #         |
| NECOCHEA         | 38      | 34      | 0        | 58       | 44      | 0        | 216   | F         |           |
| NECOCHEA         | 38      | 33      | 0        | 58       | 44      | 0        | 226   | B         | #         |
| NECOCHEA         | 38      | 34      | 0        | 58       | 44      | 0        | 229   | D         |           |
| NECOCHEA         | 38      | 34      | 0        | 58       | 44      | 0        | 233   | D         |           |
| NECOCHEA         | 38      | 34      | 0        | 58       | 44      | 0        | 238   | D         |           |
| NECOCHEA         | 38      | 34      | 0        | 58       | 44      | 0        | 242   | D         |           |
| NECOCHEA         | 38      | 34      | 0        | 58       | 44      | 0        | 247   | D         |           |
| NECOCHEA         | 38      | 34      | 0        | 58       | 44      | 0        | 250   | F         |           |
| NECOCHEA         | 38      | 34      | 0        | 58       | 44      | 0        | 261   | F         |           |
| NECOCHEA         | 38      | 34      | 0        | 58       | 44      | 0        | 274   | F         |           |
| NECOCHEA         | 38      | 34      | 0        | 58       | 44      | 0        | 290   | G         |           |
| NUEVE DE JULIO   | 35      | 27      | 0        | 60       | 52      | 0        | 225   | D         |           |
| NUEVE DE JULIO   | 35      | 27      | 0        | 60       | 52      | 0        | 229   | D         |           |
| NUEVE DE JULIO   | 35      | 27      | 0        | 60       | 52      | 0        | 233   | D         |           |
| NUEVE DE JULIO   | 35      | 27      | 0        | 60       | 52      | 0        | 237   | D         |           |
| OLAVARRIA        | 36      | 53      | 0        | 60       | 20      | 0        | 211   | F         | #         |

|            |    |    |   |    |    |   |     |   |   |
|------------|----|----|---|----|----|---|-----|---|---|
| OLAVARRIA  | 36 | 53 | 0 | 60 | 20 | 0 | 251 | D |   |
| OLAVARRIA  | 36 | 52 | 0 | 60 | 22 | 0 | 254 | C | # |
| OLAVARRIA  | 36 | 53 | 0 | 60 | 20 | 0 | 257 | D |   |
| OLAVARRIA  | 36 | 53 | 0 | 60 | 20 | 0 | 260 | D |   |
| OLAVARRIA  | 36 | 53 | 0 | 60 | 20 | 0 | 263 | D |   |
| OLAVARRIA  | 36 | 53 | 0 | 60 | 20 | 0 | 266 | D |   |
| OLAVARRIA  | 36 | 53 | 0 | 60 | 20 | 0 | 271 | E |   |
| OLAVARRIA  | 36 | 53 | 0 | 60 | 20 | 0 | 276 | E |   |
| PASTEUR    | 35 | 9  | 0 | 62 | 13 | 0 | 213 | G |   |
| PEDERNALES | 35 | 17 | 0 | 59 | 37 | 0 | 219 | E |   |
| PEDRO LURO | 39 | 31 | 0 | 62 | 41 | 0 | 214 | F |   |
| PEDRO LURO | 39 | 31 | 0 | 62 | 41 | 0 | 217 | F |   |
| PEHUAJO    | 35 | 48 | 0 | 61 | 54 | 0 | 201 | F | # |
| PEHUAJO    | 35 | 48 | 0 | 61 | 54 | 0 | 211 | G |   |
| PEHUAJO    | 35 | 48 | 0 | 61 | 54 | 0 | 227 | D |   |
| PEHUAJO    | 35 | 48 | 0 | 61 | 54 | 0 | 231 | D |   |
| PEHUAJO    | 35 | 48 | 0 | 61 | 54 | 0 | 235 | D |   |
| PEHUAJO    | 35 | 48 | 0 | 61 | 54 | 0 | 239 | D |   |
| PEHUAJO    | 35 | 48 | 0 | 61 | 54 | 0 | 258 | E |   |
| PEHUAJO    | 35 | 48 | 0 | 61 | 54 | 0 | 283 | E |   |
| PELLEGRINI | 36 | 18 | 0 | 63 | 10 | 0 | 251 | F |   |
| PERGAMINO  | 33 | 54 | 0 | 60 | 35 | 0 | 212 | F | # |
| PERGAMINO  | 33 | 54 | 0 | 60 | 35 | 0 | 217 | F |   |
| PERGAMINO  | 33 | 54 | 0 | 60 | 35 | 0 | 227 | D |   |
| PERGAMINO  | 33 | 54 | 0 | 60 | 35 | 0 | 242 | D |   |
| PERGAMINO  | 33 | 54 | 0 | 60 | 35 | 0 | 246 | D |   |
| PERGAMINO  | 33 | 54 | 0 | 60 | 35 | 0 | 249 | D |   |
| PERGAMINO  | 33 | 54 | 0 | 60 | 35 | 0 | 254 | D |   |
| PERGAMINO  | 33 | 54 | 0 | 60 | 35 | 0 | 294 | E |   |
| PERGAMINO  | 33 | 53 | 0 | 60 | 34 | 0 | 299 | F | # |
| PIGUE      | 37 | 37 | 0 | 62 | 24 | 0 | 242 | E | # |
| PIGUE      | 37 | 37 | 0 | 62 | 24 | 0 | 235 | D |   |
| PIGUE      | 37 | 37 | 0 | 62 | 24 | 0 | 239 | D |   |
| PINAMAR    | 37 | 8  | 0 | 56 | 52 | 0 | 221 | E |   |
| PINAMAR    | 37 | 8  | 0 | 56 | 52 | 0 | 251 | D |   |
| PINAMAR    | 37 | 8  | 0 | 56 | 52 | 0 | 255 | D |   |
| PINAMAR    | 37 | 8  | 0 | 56 | 52 | 0 | 288 | E |   |
| PINAMAR    | 37 | 8  | 0 | 56 | 52 | 0 | 294 | E |   |
| PINAMAR    | 37 | 8  | 0 | 56 | 52 | 0 | 298 | E |   |
| PUNTA ALTA | 38 | 54 | 0 | 62 | 4  | 0 | 201 | F |   |
| PUNTA ALTA | 38 | 54 | 0 | 62 | 4  | 0 | 204 | F |   |
| PUNTA ALTA | 38 | 54 | 0 | 62 | 4  | 0 | 208 | F |   |
| PUNTA ALTA | 38 | 54 | 0 | 62 | 4  | 0 | 214 | E |   |
| PUNTA ALTA | 38 | 54 | 0 | 62 | 4  | 0 | 260 | D |   |
| PUNTA ALTA | 38 | 54 | 0 | 62 | 4  | 0 | 263 | D |   |
| PUNTA ALTA | 38 | 54 | 0 | 62 | 4  | 0 | 266 | D |   |
| PUNTA ALTA | 38 | 54 | 0 | 62 | 4  | 0 | 269 | D |   |
| PUNTA ALTA | 38 | 54 | 0 | 62 | 4  | 0 | 272 | D |   |



| Localidad            | Latitud |         |          | Longitud |         |          | Canal | Categoría | Situación |
|----------------------|---------|---------|----------|----------|---------|----------|-------|-----------|-----------|
|                      | Grados  | Minutos | Segundos | Grados   | Minutos | Segundos |       |           |           |
| QUEQUEN              | 38      | 32      | 0        | 58       | 42      | 0        | 281   | G         |           |
| RAMALLO              | 33      | 29      | 0        | 60       | 1       | 0        | 228   | D         |           |
| RAMALLO              | 33      | 29      | 0        | 60       | 1       | 0        | 284   | D         |           |
| RAMALLO              | 33      | 29      | 0        | 60       | 1       | 0        | 290   | E         |           |
| RANCHOS              | 35      | 31      | 0        | 58       | 20      | 0        | 213   | G         |           |
| RANCHOS              | 35      | 31      | 0        | 58       | 20      | 0        | 217   | F         |           |
| RAUCH                | 36      | 47      | 0        | 59       | 5       | 0        | 225   | D         |           |
| RAUCH                | 36      | 47      | 0        | 59       | 5       | 0        | 229   | D         |           |
| RAUCH                | 36      | 47      | 0        | 59       | 5       | 0        | 257   | F         |           |
| RAUCH                | 36      | 47      | 0        | 59       | 5       | 0        | 265   | E         |           |
| RIVADAVIA            | 35      | 30      | 0        | 62       | 58      | 0        | 246   | E         |           |
| ROJAS                | 34      | 12      | 0        | 60       | 44      | 0        | 219   | E         |           |
| ROJAS                | 34      | 12      | 0        | 60       | 44      | 0        | 224   | D         |           |
| ROJAS                | 34      | 12      | 0        | 60       | 44      | 0        | 252   | D         |           |
| ROJAS                | 34      | 12      | 0        | 60       | 44      | 0        | 256   | D         |           |
| ROJAS                | 34      | 12      | 0        | 60       | 44      | 0        | 270   | G         |           |
| ROQUE PEREZ          | 35      | 24      | 0        | 59       | 20      | 0        | 220   | G         |           |
| SALADILLO            | 35      | 38      | 0        | 59       | 47      | 0        | 214   | E         |           |
| SALADILLO            | 35      | 38      | 0        | 59       | 47      | 0        | 218   | F         |           |
| SALADILLO            | 35      | 38      | 0        | 59       | 47      | 0        | 222   | D         |           |
| SALADILLO            | 35      | 38      | 0        | 59       | 47      | 0        | 243   | E         |           |
| SALADILLO            | 35      | 38      | 0        | 59       | 47      | 0        | 265   | D         |           |
| SALADILLO            | 35      | 38      | 0        | 59       | 47      | 0        | 270   | D         |           |
| SALTO                | 34      | 18      | 0        | 60       | 15      | 0        | 215   | E         |           |
| SALTO                | 34      | 18      | 0        | 60       | 15      | 0        | 218   | F         |           |
| SALTO                | 34      | 18      | 0        | 60       | 15      | 0        | 237   | D         |           |
| SALTO                | 34      | 18      | 0        | 60       | 15      | 0        | 273   | D         |           |
| SALTO                | 34      | 18      | 0        | 60       | 15      | 0        | 278   | D         |           |
| SAMBOROMBON          | 35      | 19      | 0        | 58       | 2       | 0        | 296   | C         | #         |
| SAN ANDRES DE GILES  | 34      | 26      | 0        | 59       | 28      | 0        | 233   | D         |           |
| SAN ANDRES DE GILES  | 34      | 26      | 0        | 59       | 28      | 0        | 243   | D         |           |
| SAN ANTONIO DE ARECO | 34      | 15      | 0        | 59       | 29      | 0        | 206   | F         | #         |
| SAN ANTONIO DE ARECO | 34      | 15      | 0        | 59       | 29      | 0        | 214   | G         |           |
| SAN ANTONIO DE ARECO | 34      | 15      | 0        | 59       | 29      | 0        | 218   | F         |           |
| SAN ANTONIO DE ARECO | 34      | 15      | 0        | 59       | 29      | 0        | 253   | D         |           |
| SAN ANTONIO DE ARECO | 34      | 15      | 0        | 59       | 29      | 0        | 269   | D         |           |
| SAN ANTONIO DE ARECO | 34      | 15      | 0        | 59       | 28      | 0        | 297   | F         | #         |
| SAN BERNARDO         | 36      | 42      | 0        | 56       | 41      | 0        | 236   | D         |           |
| SAN BERNARDO         | 36      | 42      | 0        | 56       | 41      | 0        | 241   | D         |           |
| SAN BERNARDO         | 36      | 42      | 0        | 56       | 41      | 0        | 295   | E         |           |
| SAN BERNARDO         | 36      | 42      | 0        | 56       | 41      | 0        | 298   | E         |           |

|                      |    |    |   |    |    |   |     |   |   |
|----------------------|----|----|---|----|----|---|-----|---|---|
| SAN C.<br>DE BOLIVAR | 36 | 14 | 0 | 61 | 7  | 0 | 217 | F |   |
| SAN C.<br>DE BOLIVAR | 36 | 14 | 0 | 61 | 7  | 0 | 220 | F |   |
| SAN C.<br>DE BOLIVAR | 36 | 14 | 0 | 61 | 7  | 0 | 228 | D |   |
| SAN C.<br>DE BOLIVAR | 36 | 14 | 0 | 61 | 7  | 0 | 232 | D |   |
| SAN C.<br>DE BOLIVAR | 36 | 14 | 0 | 61 | 7  | 0 | 236 | D |   |
| SAN C.<br>DE BOLIVAR | 36 | 14 | 0 | 61 | 7  | 0 | 240 | D |   |
| SAN C.<br>DEL TUYU   | 36 | 22 | 0 | 56 | 44 | 0 | 224 | E |   |
| SAN C.<br>DEL TUYU   | 36 | 22 | 0 | 56 | 44 | 0 | 226 | E |   |
| SAN C.<br>DEL TUYU   | 36 | 22 | 0 | 56 | 44 | 0 | 286 | F |   |
| SAN M.<br>DEL MONTE  | 35 | 25 | 0 | 58 | 49 | 0 | 284 | D |   |
| SAN M.<br>DEL MONTE  | 35 | 25 | 0 | 58 | 49 | 0 | 289 | D |   |
| SAN NICOLAS          | 33 | 21 | 0 | 60 | 13 | 0 | 202 | F | # |
| SAN NICOLAS          | 33 | 21 | 0 | 60 | 13 | 0 | 217 | F |   |
| SAN NICOLAS          | 33 | 21 | 0 | 60 | 13 | 0 | 223 | D |   |
| SAN NICOLAS          | 33 | 21 | 0 | 60 | 13 | 0 | 233 | D |   |
| SAN NICOLAS          | 33 | 21 | 0 | 60 | 13 | 0 | 237 | E | # |
| SAN NICOLAS          | 33 | 21 | 0 | 60 | 13 | 0 | 241 | D |   |
| SAN NICOLAS          | 33 | 21 | 0 | 60 | 13 | 0 | 263 | D | # |
| SAN NICOLAS          | 33 | 21 | 0 | 60 | 13 | 0 | 277 | C |   |
| SAN NICOLAS          | 33 | 21 | 0 | 60 | 13 | 0 | 281 | D |   |
| SAN PEDRO            | 33 | 39 | 0 | 59 | 41 | 0 | 218 | E |   |
| SAN PEDRO            | 33 | 39 | 0 | 59 | 41 | 0 | 222 | D |   |
| SAN PEDRO            | 33 | 39 | 0 | 59 | 41 | 0 | 225 | D |   |
| SAN PEDRO            | 33 | 39 | 0 | 59 | 41 | 0 | 230 | E |   |
| SAN PEDRO            | 33 | 39 | 0 | 59 | 41 | 0 | 235 | D |   |
| SAN PEDRO            | 33 | 39 | 0 | 59 | 41 | 0 | 239 | D |   |
| SANTA C.<br>DEL MAR  | 37 | 51 | 0 | 57 | 30 | 0 | 202 | G | # |
| SANTA C.<br>DEL MAR  | 37 | 50 | 0 | 57 | 30 | 0 | 291 | E |   |
| SANTA TERESITA       | 36 | 33 | 0 | 56 | 42 | 0 | 245 | D |   |
| SANTA TERESITA       | 36 | 33 | 0 | 56 | 42 | 0 | 252 | E |   |
| SANTA TERESITA       | 36 | 33 | 0 | 56 | 42 | 0 | 261 | E |   |
| SANTA TERESITA       | 36 | 33 | 0 | 56 | 42 | 0 | 282 | F |   |

| Localidad       | Latitud |         |          | Longitud |         |          | Canal | Categoría | Situación |
|-----------------|---------|---------|----------|----------|---------|----------|-------|-----------|-----------|
|                 | Grados  | Minutos | Segundos | Grados   | Minutos | Segundos |       |           |           |
| TANDIL          | 37      | 19      | 0        | 59       | 8       | 0        | 215   | E         |           |
| TANDIL          | 37      | 19      | 0        | 59       | 8       | 0        | 219   | F         |           |
| TANDIL          | 37      | 19      | 0        | 59       | 8       | 0        | 230   | E         | #         |
| TANDIL          | 37      | 19      | 0        | 59       | 8       | 0        | 246   | E         | #         |
| TANDIL          | 37      | 21      | 0        | 59       | 6       | 0        | 258   | D         | #         |
| TANDIL          | 37      | 19      | 0        | 59       | 8       | 0        | 261   | D         |           |
| TANDIL          | 37      | 19      | 0        | 59       | 8       | 0        | 264   | D         |           |
| TANDIL          | 37      | 19      | 0        | 59       | 8       | 0        | 267   | D         |           |
| TANDIL          | 37      | 19      | 0        | 59       | 8       | 0        | 270   | D         |           |
| TANDIL          | 37      | 19      | 0        | 59       | 8       | 0        | 274   | D         |           |
| TANDIL          | 37      | 19      | 0        | 59       | 8       | 0        | 289   | G         |           |
| TANDIL          | 37      | 19      | 0        | 59       | 8       | 0        | 292   | F         |           |
| TANDIL          | 37      | 19      | 0        | 59       | 8       | 0        | 295   | E         |           |
| TANDIL          | 37      | 19      | 0        | 59       | 8       | 0        | 298   | E         |           |
| TAPALQUE        | 36      | 21      | 0        | 60       | 1       | 0        | 269   | D         | #         |
| TORNQUIST       | 38      | 6       | 0        | 62       | 14      | 0        | 249   | G         |           |
| TORNQUIST       | 38      | 6       | 0        | 62       | 14      | 0        | 283   | F         |           |
| TRENQUE LAUQUEN | 35      | 58      | 0        | 62       | 44      | 0        | 203   | F         | #         |
| TRENQUE LAUQUEN | 35      | 58      | 0        | 62       | 44      | 0        | 221   | E         | #         |
| TRENQUE LAUQUEN | 35      | 58      | 0        | 62       | 44      | 0        | 226   | D         |           |
| TRENQUE LAUQUEN | 35      | 58      | 0        | 62       | 44      | 0        | 230   | D         |           |
| TRENQUE LAUQUEN | 35      | 58      | 0        | 62       | 44      | 0        | 234   | D         |           |
| TRENQUE LAUQUEN | 35      | 58      | 0        | 62       | 44      | 0        | 238   | D         |           |
| TRENQUE LAUQUEN | 35      | 58      | 0        | 62       | 44      | 0        | 286   | F         |           |
| TRES ARROYOS    | 38      | 21      | 0        | 60       | 17      | 0        | 204   | F         | #         |
| TRES ARROYOS    | 38      | 23      | 0        | 60       | 17      | 0        | 208   | F         | #         |
| TRES ARROYOS    | 38      | 23      | 0        | 60       | 17      | 0        | 214   | E         |           |
| TRES ARROYOS    | 38      | 22      | 0        | 60       | 16      | 0        | 237   | E         | #         |
| TRES ARROYOS    | 38      | 23      | 0        | 60       | 17      | 0        | 241   | D         |           |
| TRES ARROYOS    | 38      | 23      | 0        | 60       | 17      | 0        | 245   | D         |           |
| TRES ARROYOS    | 38      | 23      | 0        | 60       | 17      | 0        | 249   | D         |           |
| TRES ARROYOS    | 38      | 23      | 0        | 60       | 17      | 0        | 253   | D         |           |
| TRES ARROYOS    | 38      | 23      | 0        | 60       | 17      | 0        | 260   | F         |           |
| TRES LOMAS      | 36      | 28      | 0        | 62       | 52      | 0        | 268   | E         |           |
| VALERIA DEL MAR | 37      | 0       | 0        | 56       | 51      | 0        | 287   | E         |           |
| VEDIA           | 34      | 30      | 0        | 61       | 33      | 0        | 211   | E         |           |
| VEDIA           | 34      | 30      | 0        | 61       | 33      | 0        | 226   | F         |           |
| VERÓNICA        | 35      | 24      | 0        | 57       | 20      | 0        | 218   | E         |           |
| VILLA GESELL    | 37      | 15      | 0        | 56       | 58      | 0        | 214   | F         |           |
| VILLA GESELL    | 37      | 15      | 0        | 56       | 58      | 0        | 217   | F         |           |
| VILLA GESELL    | 37      | 15      | 0        | 56       | 58      | 0        | 220   | E         |           |
| VILLA GESELL    | 37      | 15      | 0        | 56       | 58      | 0        | 230   | D         |           |
| VILLA GESELL    | 37      | 15      | 0        | 56       | 58      | 0        | 234   | D         |           |
| VILLA GESELL    | 37      | 15      | 0        | 56       | 58      | 0        | 238   | D         |           |
| ZARATE          | 34      | 6       | 0        | 59       | 1       | 0        | 227   | D         |           |
| ZARATE          | 34      | 6       | 0        | 59       | 1       | 0        | 246   | D         |           |
| ZARATE          | 34      | 6       | 0        | 59       | 1       | 0        | 287   | D         |           |

# Indica las emisoras que cuentan con Licencia o Autorización Ley 22.285

**PROVINCIA  
DE  
CATAMARCA**

| Localidad | Latitud |         |          | Longitud |         |          | Canal | Categoría | Situación |
|-----------|---------|---------|----------|----------|---------|----------|-------|-----------|-----------|
|           | Grados  | Minutos | Segundos | Grados   | Minutos | Segundos |       |           |           |
| ANDALGALA | 27      | 35      | 0        | 66       | 20      | 0        | 211   | E         |           |
| ANDALGALA | 27      | 35      | 0        | 66       | 20      | 0        | 250   | D         |           |
| BELEN     | 27      | 39      | 0        | 67       | 1       | 0        | 251   | D         |           |
| BELEN     | 27      | 39      | 0        | 67       | 1       | 0        | 291   | F         |           |
| CATAMARCA | 28      | 29      | 0        | 65       | 47      | 0        | 217   | E         |           |
| CATAMARCA | 28      | 29      | 0        | 65       | 47      | 0        | 244   | E         |           |
| CATAMARCA | 28      | 29      | 0        | 65       | 47      | 0        | 246   | F         |           |
| CATAMARCA | 28      | 29      | 0        | 65       | 47      | 0        | 248   | G         |           |
| CATAMARCA | 28      | 29      | 0        | 65       | 47      | 0        | 251   | D         |           |
| CATAMARCA | 28      | 29      | 0        | 65       | 47      | 0        | 254   | C         |           |
| CATAMARCA | 28      | 29      | 0        | 65       | 47      | 0        | 257   | B         |           |
| CATAMARCA | 28      | 29      | 0        | 65       | 47      | 0        | 261   | D         |           |
| CATAMARCA | 28      | 29      | 0        | 65       | 47      | 0        | 268   | D         |           |

| Localidad                 | Latitud |         |          | Longitud |         |          | Canal | Categoría | Situación |
|---------------------------|---------|---------|----------|----------|---------|----------|-------|-----------|-----------|
|                           | Grados  | Minutos | Segundos | Grados   | Minutos | Segundos |       |           |           |
| CATAMARCA                 | 28      | 29      | 0        | 65       | 47      | 0        | 280   | A         |           |
| CATAMARCA                 | 28      | 29      | 0        | 65       | 47      | 0        | 283   | A         |           |
| EL PORTEZUELO             | 28      | 28      | 0        | 65       | 38      | 0        | 294   | A         | #         |
| EL RÓDEO                  | 28      | 15      | 0        | 65       | 53      | 0        | 228   | G         |           |
| FIAMBALA                  | 27      | 41      | 0        | 67       | 37      | 0        | 241   | E         |           |
| FIAMBALA                  | 27      | 41      | 0        | 67       | 37      | 0        | 250   | D         |           |
| HUALFIN                   | 27      | 15      | 0        | 66       | 50      | 0        | 203   | E         | #         |
| POMAN                     | 28      | 25      | 0        | 66       | 13      | 0        | 249   | G         |           |
| S. F. DEL V. DE CATAMARCA | 28      | 29      | 0        | 65       | 47      | 0        | 204   | D         | #         |
| S. F. DEL V. DE CATAMARCA | 28      | 29      | 0        | 65       | 47      | 0        | 222   | D         | #         |
| S. F. DEL V. DE CATAMARCA | 28      | 29      | 0        | 65       | 47      | 0        | 264   | D         | #         |
| S. F. DEL V. DE CATAMARCA | 28      | 29      | 0        | 65       | 47      | 0        | 277   | C         | #         |
| S. F. DEL V. DE CATAMARCA | 28      | 29      | 0        | 65       | 47      | 0        | 298   | E         | #         |
| SANTA MARIA               | 26      | 43      | 0        | 66       | 3       | 0        | 233   | F         | #         |
| SANTA MARIA               | 26      | 43      | 0        | 66       | 3       | 0        | 250   | E         |           |
| SANTA MARIA               | 26      | 43      | 0        | 66       | 3       | 0        | 253   | D         |           |
| TINOGASTA                 | 28      | 3       | 0        | 67       | 34      | 0        | 236   | G         |           |
| TINOGASTA                 | 28      | 3       | 0        | 67       | 34      | 0        | 252   | D         |           |
| TINOGASTA                 | 28      | 3       | 0        | 67       | 34      | 0        | 270   | F         |           |
| TINOGASTA                 | 28      | 3       | 0        | 67       | 34      | 0        | 272   | F         |           |
| VALLE VIEJO               | 28      | 28      | 0        | 65       | 44      | 0        | 291   | E         |           |
| VALLE VIEJO (CO. ANCASTI) | 28      | 32      | 0        | 65       | 35      | 0        | 214   | A         | #         |

# Indica las emisoras que cuentan con Licencia o Autorización Ley 22285

PROVINCIA  
DE  
CHACO

| Localidad              | Latitud |         |          | Longitud |         |          | Canal | Categoría | Situación |
|------------------------|---------|---------|----------|----------|---------|----------|-------|-----------|-----------|
|                        | Grados  | Minutos | Segundos | Grados   | Minutos | Segundos |       |           |           |
| BARRANQUERAS           | 27      | 29      | 0        | 58       | 56      | 0        | 289   | E         |           |
| BARRANQUERAS           | 27      | 29      | 0        | 58       | 56      | 0        | 293   | E         |           |
| BARRANQUERAS           | 27      | 29      | 0        | 58       | 56      | 0        | 295   | E         |           |
| BARRANQUERAS           | 27      | 29      | 0        | 58       | 56      | 0        | 297   | E         |           |
| BARRANQUERAS           | 27      | 29      | 0        | 58       | 56      | 0        | 299   | E         |           |
| CHARATA                | 27      | 13      | 0        | 61       | 11      | 0        | 200   | E         |           |
| CHARATA                | 27      | 13      | 0        | 61       | 11      | 0        | 239   | F         | #         |
| CHARATA                | 27      | 13      | 0        | 61       | 11      | 0        | 276   | D         |           |
| COLONIAS UNIDAS        | 26      | 42      | 0        | 59       | 38      | 0        | 226   | E         | #         |
| CORZUELA               | 26      | 58      | 0        | 60       | 58      | 0        | 200   | E         |           |
| FONTANA                | 27      | 25      | 0        | 59       | 2       | 0        | 296   | E         |           |
| FONTANA                | 27      | 25      | 0        | 59       | 2       | 0        | 298   | E         |           |
| GEN. J. DE SAN MARTIN  | 26      | 33      | 0        | 59       | 20      | 0        | 211   | E         |           |
| GEN. J. DE SAN MARTIN  | 26      | 33      | 0        | 59       | 20      | 0        | 213   | E         |           |
| GEN. J. DE SAN MARTIN  | 26      | 33      | 0        | 59       | 20      | 0        | 215   | E         |           |
| GEN. J. DE SAN MARTIN  | 26      | 33      | 0        | 59       | 20      | 0        | 217   | E         |           |
| GEN. J. DE SAN MARTIN  | 26      | 33      | 0        | 59       | 20      | 0        | 279   | D         |           |
| HERMOSO CAMPO          | 27      | 37      | 0        | 61       | 21      | 0        | 211   | E         |           |
| HERMOSO CAMPO          | 27      | 37      | 0        | 61       | 21      | 0        | 213   | E         |           |
| JÓSE DE SAN MARTIN     | 26      | 33      | 0        | 59       | 20      | 0        | 276   | D         | #         |
| JUAN JOSE CASTELLI     | 25      | 57      | 0        | 60       | 38      | 0        | 213   | E         |           |
| JUAN JOSE CASTELLI     | 25      | 57      | 0        | 60       | 38      | 0        | 215   | E         |           |
| JUAN JOSE CASTELLI     | 25      | 57      | 0        | 60       | 38      | 0        | 276   | D         |           |
| LA LEONESA             | 27      | 3       | 0        | 58       | 44      | 0        | 233   | E         |           |
| LAS BRENAS             | 27      | 5       | 0        | 61       | 5       | 0        | 233   | E         |           |
| LAS PALMAS             | 27      | 4       | 0        | 58       | 41      | 0        | 231   | E         |           |
| MACHAGAI               | 26      | 56      | 0        | 60       | 3       | 0        | 216   | E         |           |
| MACHAGAI               | 26      | 56      | 0        | 60       | 3       | 0        | 218   | E         |           |
| NUEVA POMPEYA          | 24      | 56      | 0        | 61       | 31      | 0        | 224   | F         | #         |
| PRES. DE LA PLAZA      | 27      | 1       | 0        | 59       | 51      | 0        | 278   | D         |           |
| PRES. ROQUE SAENZ PEÑA | 26      | 48      | 0        | 60       | 27      | 0        | 227   | B         | #         |

| Localidad              | Latitud |         |          | Longitud |         |          | Canal | Categoría | Situación |
|------------------------|---------|---------|----------|----------|---------|----------|-------|-----------|-----------|
|                        | Grados  | Minutos | Segundos | Grados   | Minutos | Segundos |       |           |           |
| PRES. ROQUE SAENZ PEÑA | 26      | 47      | 46       | 60       | 26      | 48       | 260   | C         | #         |
| PRS. ROQUE S. PEÑA     | 26      | 48      | 0        | 60       | 27      | 0        | 208   | E         |           |
| PRS. ROQUE S. PEÑA     | 26      | 48      | 0        | 60       | 27      | 0        | 210   | E         |           |
| PRS. ROQUE S. PEÑA     | 26      | 48      | 0        | 60       | 27      | 0        | 212   | E         |           |
| PRS. ROQUE S. PEÑA     | 26      | 48      | 0        | 60       | 27      | 0        | 252   | D         |           |
| PRS. ROQUE S. PEÑA     | 26      | 48      | 0        | 60       | 27      | 0        | 274   | D         |           |
| PUERTO TIROL           | 27      | 23      | 0        | 59       | 5       | 0        | 207   | E         |           |
| QUITILIPÍ              | 26      | 53      | 0        | 60       | 14      | 0        | 200   | E         |           |
| QUITILIPÍ              | 26      | 53      | 0        | 60       | 14      | 0        | 202   | E         |           |
| RESISTENCIA            | 27      | 27      | 0        | 58       | 59      | 0        | 202   | E         |           |
| RESISTENCIA            | 27      | 27      | 0        | 58       | 59      | 0        | 204   | E         |           |
| RESISTENCIA            | 27      | 27      | 0        | 58       | 59      | 0        | 206   | E         |           |
| RESISTENCIA            | 27      | 27      | 0        | 58       | 59      | 0        | 208   | E         |           |
| RESISTENCIA            | 27      | 27      | 0        | 58       | 59      | 0        | 210   | E         |           |
| RESISTENCIA            | 27      | 27      | 0        | 58       | 59      | 0        | 212   | E         |           |
| RESISTENCIA            | 27      | 27      | 0        | 58       | 59      | 0        | 214   | E         |           |
| RESISTENCIA            | 27      | 27      | 0        | 58       | 59      | 0        | 216   | E         | #         |
| RESISTENCIA            | 27      | 27      | 0        | 58       | 59      | 0        | 218   | E         |           |
| RESISTENCIA            | 27      | 27      | 0        | 58       | 59      | 0        | 220   | E         |           |
| RESISTENCIA            | 27      | 27      | 0        | 58       | 59      | 0        | 222   | E         |           |
| RESISTENCIA            | 27      | 27      | 0        | 58       | 59      | 0        | 224   | E         |           |
| RESISTENCIA            | 27      | 27      | 0        | 58       | 59      | 0        | 226   | E         |           |
| RESISTENCIA            | 27      | 27      | 0        | 58       | 59      | 0        | 228   | E         |           |
| RESISTENCIA            | 27      | 27      | 0        | 58       | 59      | 0        | 230   | E         |           |
| RESISTENCIA            | 27      | 27      | 0        | 58       | 59      | 0        | 232   | E         |           |
| RESISTENCIA            | 27      | 27      | 0        | 58       | 59      | 0        | 234   | E         |           |
| RESISTENCIA            | 27      | 27      | 0        | 58       | 59      | 0        | 241   | E         |           |
| RESISTENCIA            | 27      | 27      | 0        | 59       | 0       | 0        | 244   | B         | #         |
| RESISTENCIA            | 27      | 27      | 0        | 58       | 59      | 0        | 250   | C         |           |
| RESISTENCIA            | 27      | 27      | 0        | 59       | 0       | 0        | 253   | C         | #         |
| RESISTENCIA            | 27      | 27      | 0        | 58       | 59      | 0        | 265   | A         |           |
| RESISTENCIA            | 27      | 27      | 0        | 58       | 59      | 23       | 268   | B         | #         |
| RESISTENCIA            | 27      | 27      | 0        | 58       | 59      | 0        | 277   | D         |           |
| RESISTENCIA            | 27      | 27      | 0        | 58       | 59      | 0        | 280   | B         |           |
| RESISTENCIA            | 27      | 27      | 0        | 58       | 59      | 0        | 285   | E         |           |
| RESISTENCIA            | 27      | 27      | 0        | 58       | 59      | 0        | 287   | E         |           |
| RESISTENCIA            | 27      | 27      | 0        | 58       | 59      | 0        | 291   | E         | #         |
| SANTA SYLVINA          | 27      | 49      | 0        | 61       | 9       | 0        | 216   | E         |           |
| VILLA ANGELA           | 27      | 35      | 0        | 60       | 43      | 0        | 205   | E         |           |
| VILLA ANGELA           | 27      | 35      | 0        | 60       | 43      | 0        | 207   | E         |           |
| VILLA ANGELA           | 27      | 35      | 0        | 60       | 43      | 0        | 211   | E         |           |
| VILLA ANGELA           | 27      | 35      | 0        | 60       | 43      | 0        | 213   | E         |           |
| VILLA ANGELA           | 27      | 35      | 0        | 60       | 43      | 0        | 256   | D         |           |
| VILLA BERTHET          | 27      | 17      | 0        | 60       | 25      | 0        | 202   | E         |           |
| VILLA BERTHET          | 27      | 17      | 0        | 60       | 25      | 0        | 204   | E         |           |

# Indica las emisoras que cuentan con Licencia o Autorización Ley 22.285

**PROVINCIA  
DE  
CHUBUT**

| Localidad          | Latitud |         |          | Longitud |         |          | Canal | Categoría | Situación |
|--------------------|---------|---------|----------|----------|---------|----------|-------|-----------|-----------|
|                    | Grados  | Minutos | Segundos | Grados   | Minutos | Segundos |       |           |           |
| CHOLILA            | 42      | 31      | 0        | 71       | 27      | 0        | 213   | G         |           |
| COMODORO RIVADAVIA | 45      | 52      | 0        | 67       | 29      | 0        | 204   | F         | #         |
| COMODORO RIVADAVIA | 45      | 52      | 0        | 67       | 29      | 0        | 220   | E         |           |
| COMODORO RIVADAVIA | 45      | 52      | 0        | 67       | 29      | 0        | 225   | C         | #         |
| COMODORO RIVADAVIA | 45      | 52      | 0        | 67       | 29      | 0        | 244   | E         |           |
| COMODORO RIVADAVIA | 45      | 52      | 0        | 67       | 29      | 0        | 248   | E         |           |
| COMODORO RIVADAVIA | 45      | 52      | 0        | 67       | 29      | 0        | 251   | D         |           |
| COMODORO RIVADAVIA | 45      | 52      | 0        | 67       | 29      | 0        | 255   | D         |           |
| COMODORO RIVADAVIA | 45      | 52      | 0        | 67       | 29      | 0        | 258   | D         |           |
| COMODORO RIVADAVIA | 45      | 52      | 0        | 67       | 29      | 0        | 262   | C         |           |
| COMODORO RIVADAVIA | 45      | 52      | 0        | 67       | 29      | 0        | 265   | B         |           |
| COMODORO RIVADAVIA | 45      | 52      | 0        | 67       | 29      | 0        | 269   | A         |           |

| Localidad          | Latitud |         |          | Longitud |         |          | Canal | Categoría | Situación |
|--------------------|---------|---------|----------|----------|---------|----------|-------|-----------|-----------|
|                    | Grados  | Minutos | Segundos | Grados   | Minutos | Segundos |       |           |           |
| COMODORO RIVADAVIA | 45      | 51      | 20       | 67       | 28      | 50       | 297   | F         | #         |
| ESQUEL             | 42      | 55      | 0        | 71       | 21      | 0        | 210   | D         | #         |
| ESQUEL             | 42      | 55      | 0        | 71       | 21      | 0        | 246   | F         |           |
| ESQUEL             | 42      | 55      | 0        | 71       | 21      | 0        | 250   | F         |           |
| ESQUEL             | 42      | 55      | 0        | 71       | 21      | 0        | 270   | C         |           |
| ESQUEL             | 42      | 55      | 0        | 71       | 21      | 0        | 273   | D         |           |
| ESQUEL             | 42      | 55      | 0        | 71       | 21      | 0        | 276   | D         |           |
| ESQUEL             | 42      | 55      | 0        | 71       | 21      | 0        | 279   | D         |           |
| GAN GAN            | 42      | 33      | 0        | 68       | 18      | 0        | 201   | F         | #         |
| LAGO PUELO         | 42      | 5       | 0        | 71       | 37      | 0        | 281   | G         |           |
| PASO RIO MAYO      | 45      | 41      | 0        | 70       | 16      | 0        | 201   | D         | #         |
| PUERTO MADRYN      | 42      | 47      | 0        | 65       | 2       | 0        | 202   | F         | #         |
| PUERTO MADRYN      | 42      | 47      | 0        | 65       | 2       | 0        | 221   | F         |           |
| PUERTO MADRYN      | 42      | 47      | 0        | 65       | 2       | 0        | 241   | F         |           |
| PUERTO MADRYN      | 42      | 47      | 0        | 65       | 2       | 0        | 253   | D         |           |
| PUERTO MADRYN      | 42      | 47      | 0        | 65       | 2       | 0        | 256   | D         |           |
| PUERTO MADRYN      | 42      | 47      | 0        | 65       | 2       | 0        | 259   | D         |           |
| PUERTO MADRYN      | 42      | 47      | 0        | 65       | 2       | 0        | 262   | B         |           |
| PUERTO MADRYN      | 42      | 47      | 0        | 65       | 2       | 0        | 266   | C         |           |
| RADATILLY          | 45      | 56      | 0        | 67       | 34      | 0        | 201   | G         | #         |
| RAWSON             | 43      | 18      | 0        | 65       | 6       | 0        | 205   | G         |           |
| RAWSON             | 43      | 15      | 0        | 65       | 18      | 0        | 230   | B         | #         |
| RAWSON             | 43      | 18      | 0        | 65       | 6       | 0        | 254   | D         |           |
| RAWSON             | 43      | 18      | 0        | 65       | 6       | 0        | 260   | D         |           |
| RAWSON             | 43      | 18      | 0        | 65       | 6       | 0        | 268   | D         |           |
| RAWSON             | 43      | 18      | 0        | 65       | 6       | 0        | 274   | E         | #         |
| RAWSON             | 43      | 18      | 0        | 65       | 6       | 0        | 277   | C         |           |
| RAWSON             | 43      | 18      | 0        | 65       | 6       | 0        | 291   | F         |           |
| SARMIENTO          | 45      | 35      | 0        | 69       | 5       | 0        | 257   | G         |           |
| TRELEW             | 43      | 15      | 0        | 65       | 18      | 0        | 208   | F         | #         |
| TRELEW             | 43      | 15      | 0        | 65       | 18      | 0        | 212   | F         |           |
| TRELEW             | 43      | 15      | 0        | 65       | 18      | 0        | 218   | F         |           |
| TRELEW             | 43      | 15      | 0        | 65       | 18      | 0        | 239   | C         | #         |
| TRELEW             | 43      | 15      | 0        | 65       | 18      | 0        | 251   | D         |           |
| TRELEW             | 43      | 15      | 0        | 65       | 18      | 0        | 257   | D         |           |
| TRELEW             | 43      | 15      | 0        | 65       | 18      | 0        | 264   | D         |           |
| TRELEW             | 43      | 15      | 0        | 65       | 18      | 0        | 271   | C         |           |
| TRELEW             | 43      | 15      | 0        | 65       | 18      | 0        | 280   | B         |           |
| TRELEW             | 43      | 15      | 0        | 65       | 18      | 0        | 290   | E         |           |

# Indica las emisoras que cuentan con Licencia o Autorización Ley 22.285



PROVINCIA  
DE  
CORDOBA

| Localidad                    | Latitud |         |          | Longitud |         |          | Canal | Categoría | Situación |
|------------------------------|---------|---------|----------|----------|---------|----------|-------|-----------|-----------|
|                              | Grados  | Minutos | Segundos | Grados   | Minutos | Segundos |       |           |           |
| ALCIRA GIGENA                | 32      | 46      | 0        | 64       | 20      | 0        | 298   | E         |           |
| ALMAFUERTE                   | 32      | 12      | 0        | 64       | 15      | 0        | 216   | F         | #         |
| ALTA GRACIA                  | 31      | 40      | 0        | 64       | 26      | 0        | 209   | F         |           |
| ALTA GRACIA                  | 31      | 40      | 0        | 64       | 26      | 0        | 211   | F         |           |
| ALTA GRACIA                  | 31      | 40      | 0        | 64       | 26      | 0        | 229   | D         |           |
| ALTA GRACIA                  | 31      | 40      | 0        | 64       | 26      | 0        | 251   | F         | #         |
| ALTA GRACIA                  | 31      | 40      | 0        | 64       | 26      | 0        | 294   | F         | #         |
| ARGUELLO                     | 31      | 21      | 0        | 64       | 15      | 0        | 205   | F         |           |
| ARGUELLO<br>(D.T.O. CAPITAL) | 31      | 20      | 22       | 64       | 15      | 26       | 227   | D         | #         |
| ARIAS                        | 33      | 39      | 0        | 62       | 24      | 0        | 290   | G         |           |
| ARROYITO                     | 31      | 25      | 0        | 63       | 3       | 0        | 263   | F         | #         |
| ARROYITO                     | 31      | 26      | 0        | 63       | 3       | 0        | 291   | F         |           |
| BALNEARIA                    | 31      | 0       | 0        | 62       | 40      | 0        | 216   | E         |           |
| BELL VILLE                   | 32      | 37      | 18       | 62       | 40      | 19       | 283   | E         | #         |
| BELL VILLE                   | 32      | 37      | 25       | 62       | 42      | 30       | 288   | E         | #         |
| BELL VILLE                   | 32      | 38      | 0        | 62       | 41      | 0        | 294   | G         |           |
| BERROTARAN                   | 32      | 27      | 0        | 64       | 23      | 0        | 293   | E         |           |
| BRINCKMANN                   | 30      | 52      | 0        | 62       | 3       | 0        | 263   | F         | #         |
| CAMILO ALDAO                 | 33      | 7       | 33       | 62       | 5       | 28       | 211   | E         | #         |
| CANALS                       | 33      | 34      | 0        | 62       | 53      | 0        | 295   | E         |           |
| CAPILLA DEL<br>MONTE         | 30      | 51      | 40       | 64       | 31      | 30       | 222   | E         | #         |
| CAPILLA DEL<br>MONTE         | 30      | 52      | 0        | 64       | 33      | 0        | 291   | F         |           |
| CAVANAGH                     | 33      | 28      | 0        | 62       | 20      | 0        | 216   | F         |           |
| CERRO<br>COLORADO            | 30      | 6       | 0        | 63       | 55      | 0        | 226   | D         | #         |
| CERRO LOS<br>LINDEROS        | 32      | 0       | 0        | 64       | 46      | 0        | 236   | C         | #         |
| COLONIA<br>CAROYA            | 31      | 3       | 0        | 64       | 5       | 0        | 282   | E         |           |
| COLONIA SAN<br>BARTOLOME     | 31      | 31      | 40       | 62       | 43      | 25       | 244   | D         | #         |
| CORDOBA                      | 31      | 25      | 0        | 64       | 11      | 0        | 202   | E         |           |
| CORDOBA                      | 31      | 25      | 0        | 64       | 11      | 0        | 204   | E         |           |

| Localidad           | Latitud |         |          | Longitud |         |          | Canal | Categoría | Situación |
|---------------------|---------|---------|----------|----------|---------|----------|-------|-----------|-----------|
|                     | Grados  | Minutos | Segundos | Grados   | Minutos | Segundos |       |           |           |
| CORDOBA             | 31      | 25      | 0        | 64       | 11      | 0        | 206   | E         |           |
| CORDOBA             | 31      | 25      | 0        | 64       | 11      | 0        | 208   | E         |           |
| CORDOBA             | 31      | 25      | 0        | 64       | 11      | 0        | 210   | E         |           |
| CORDOBA             | 31      | 25      | 0        | 64       | 11      | 0        | 212   | E         |           |
| CORDOBA             | 31      | 25      | 0        | 64       | 11      | 0        | 214   | E         |           |
| CORDOBA             | 31      | 25      | 0        | 64       | 11      | 0        | 217   | A         | #         |
| CORDOBA             | 31      | 25      | 0        | 64       | 11      | 0        | 220   | E         |           |
| CORDOBA             | 31      | 24      | 16       | 64       | 12      | 39       | 223   | F         | #         |
| CORDOBA             | 31      | 25      | 0        | 64       | 11      | 0        | 232   | C         | #         |
| CORDOBA             | 31      | 25      | 0        | 64       | 11      | 0        | 235   | E         |           |
| CORDOBA             | 31      | 25      | 0        | 64       | 11      | 0        | 237   | F         |           |
| CORDOBA             | 31      | 25      | 0        | 64       | 11      | 0        | 239   | E         |           |
| CORDOBA             | 31      | 25      | 0        | 64       | 11      | 0        | 241   | E         |           |
| CORDOBA             | 31      | 25      | 0        | 64       | 11      | 0        | 243   | E         |           |
| CORDOBA             | 31      | 25      | 0        | 64       | 11      | 0        | 245   | E         |           |
| CORDOBA             | 31      | 25      | 0        | 64       | 11      | 0        | 247   | E         |           |
| CORDOBA             | 31      | 25      | 0        | 64       | 11      | 0        | 249   | E         |           |
| CORDOBA             | 31      | 25      | 0        | 64       | 11      | 0        | 252   | F         |           |
| CORDOBA             | 31      | 25      | 0        | 64       | 11      | 0        | 254   | E         |           |
| CORDOBA             | 31      | 25      | 0        | 64       | 11      | 0        | 256   | E         |           |
| CORDOBA             | 31      | 23      | 10       | 64       | 10      | 0        | 259   | A         | #         |
| CORDOBA             | 31      | 25      | 45       | 64       | 11      | 14       | 263   | A         | #         |
| CORDOBA             | 31      | 26      | 0        | 64       | 6       | 45       | 268   | A         | #         |
| CORDOBA             | 31      | 25      | 16       | 64       | 11      | 8        | 272   | A         | #         |
| CORDOBA             | 31      | 25      | 0        | 64       | 11      | 0        | 275   | A         |           |
| CORDOBA             | 31      | 25      | 0        | 64       | 11      | 0        | 278   | A         |           |
| CORDOBA             | 31      | 25      | 0        | 64       | 11      | 0        | 281   | E         |           |
| CORDOBA             | 31      | 25      | 0        | 64       | 11      | 0        | 283   | F         |           |
| CORDOBA             | 31      | 25      | 0        | 64       | 11      | 0        | 286   | D         | #         |
| CORDOBA             | 31      | 25      | 0        | 64       | 11      | 0        | 289   | E         |           |
| CORDOBA             | 31      | 25      | 0        | 64       | 11      | 0        | 291   | E         |           |
| CORDOBA             | 31      | 25      | 0        | 64       | 11      | 0        | 293   | E         |           |
| CORDOBA             | 31      | 25      | 0        | 64       | 11      | 0        | 295   | F         |           |
| CORDOBA             | 31      | 25      | 0        | 64       | 11      | 0        | 297   | F         |           |
| CORDOBA             | 31      | 34      | 59       | 64       | 13      | 34       | 299   | F         | #         |
| CORDOBA             | 31      | 25      | 0        | 64       | 11      | 0        | 300   | E         |           |
| CORONEL<br>MOLDES   | 33      | 38      | 0        | 64       | 33      | 0        | 263   | F         | #         |
| CORRAL DE<br>BUSTOS | 33      | 18      | 0        | 62       | 11      | 0        | 219   | E         |           |

|                   |    |    |    |    |    |    |     |   |   |
|-------------------|----|----|----|----|----|----|-----|---|---|
| COSQUIN           | 31 | 14 | 0  | 64 | 27 | 0  | 207 | F |   |
| COSQUIN           | 31 | 14 | 0  | 64 | 27 | 0  | 263 | F | # |
| CRUZ ALTA         | 33 | 1  | 0  | 61 | 49 | 0  | 215 | E | # |
| CRUZ DEL EJE      | 30 | 44 | 0  | 64 | 49 | 0  | 201 | G |   |
| CRUZ DEL EJE      | 30 | 44 | 0  | 64 | 49 | 0  | 204 | F |   |
| CRUZ DEL EJE      | 30 | 44 | 0  | 64 | 49 | 0  | 207 | F |   |
| CRUZ DEL EJE      | 30 | 47 | 10 | 64 | 37 | 35 | 234 | D | # |
| CRUZ DEL EJE      | 30 | 43 | 0  | 64 | 48 | 0  | 263 | F | # |
| CRUZ DEL EJE      | 30 | 44 | 0  | 64 | 49 | 0  | 266 | D |   |
| DEAN FUNES        | 30 | 25 | 40 | 64 | 21 | 20 | 203 | E | # |
| DEAN FUNES        | 30 | 26 | 0  | 64 | 21 | 0  | 206 | G |   |
| DEAN FUNES        | 30 | 26 | 0  | 64 | 21 | 0  | 211 | F |   |
| DEAN FUNES        | 30 | 25 | 0  | 64 | 21 | 0  | 263 | F | # |
| DEVOTO            | 31 | 25 | 0  | 62 | 19 | 0  | 255 | D | # |
| DEVOTO            | 31 | 24 | 0  | 62 | 20 | 0  | 263 | F | # |
| EMBALSE           | 32 | 11 | 0  | 64 | 24 | 0  | 290 | F |   |
| ETRURIA           | 32 | 56 | 23 | 63 | 14 | 33 | 203 | E | # |
| GENERAL CABRERA   | 32 | 49 | 0  | 63 | 53 | 0  | 263 | F | # |
| GENERAL CABRERA   | 32 | 48 | 25 | 63 | 51 | 48 | 269 | E | # |
| GENERAL CABRERA   | 32 | 49 | 0  | 63 | 53 | 0  | 296 | E |   |
| GENERAL DEHEZA    | 32 | 47 | 0  | 63 | 48 | 0  | 215 | F |   |
| GENERAL ROCA      | 32 | 44 | 0  | 61 | 56 | 0  | 299 | G |   |
| HERNANDO          | 32 | 26 | 0  | 63 | 44 | 0  | 263 | F | # |
| HERNANDO          | 32 | 26 | 0  | 63 | 44 | 0  | 290 | E |   |
| HERNANDO          | 32 | 26 | 0  | 63 | 44 | 0  | 294 | E |   |
| HIPOLITO BOUCHARD | 34 | 43 | 0  | 63 | 30 | 0  | 250 | D | # |
| HUINCA RENANCO    | 34 | 50 | 0  | 64 | 22 | 0  | 260 | D |   |
| HUINCA RENANCO    | 34 | 50 | 0  | 64 | 22 | 0  | 293 | D | # |
| ISLA VERDE        | 33 | 15 | 0  | 62 | 25 | 0  | 293 | G |   |
| JAMES CRAIK       | 32 | 9  | 35 | 63 | 28 | 5  | 285 | D | # |
| JESUS MARIA       | 30 | 59 | 0  | 64 | 6  | 0  | 202 | E |   |
| JESUS MARIA       | 30 | 59 | 0  | 64 | 6  | 0  | 206 | E |   |
| JESUS MARIA       | 30 | 59 | 0  | 64 | 6  | 0  | 210 | E |   |
| JOVITA            | 34 | 30 | 0  | 63 | 56 | 0  | 217 | G |   |
| LA CALERA         | 31 | 21 | 0  | 64 | 25 | 0  | 250 | F |   |
| LA CARLOTA        | 33 | 26 | 0  | 63 | 18 | 0  | 263 | F | # |
| LA CARLOTA        | 33 | 26 | 0  | 63 | 18 | 0  | 291 | F |   |
| LA CARLOTA        | 33 | 26 | 0  | 63 | 18 | 0  | 295 | F |   |
| LA CUMBRE         | 30 | 59 | 0  | 64 | 30 | 0  | 263 | F | # |
| LA FALDA          | 31 | 5  | 0  | 64 | 29 | 0  | 263 | F | # |
| LA FALDA          | 31 | 5  | 0  | 64 | 29 | 0  | 290 | F |   |
| LA FALDA          | 31 | 5  | 0  | 64 | 29 | 0  | 294 | F |   |
| LA FALDA          | 31 | 5  | 0  | 64 | 29 | 0  | 298 | E |   |
| LA PARA           | 30 | 53 | 0  | 62 | 59 | 0  | 219 | E | # |
| LABORDE           | 33 | 9  | 0  | 62 | 51 | 0  | 205 | G |   |
| LABORDE           | 33 | 9  | 0  | 62 | 51 | 0  | 209 | G |   |
| LABOULAYE         | 34 | 7  | 0  | 63 | 23 | 0  | 210 | F | # |

| Localidad      | Latitud |         |          | Longitud |         |          | Canal | Categoría | Situación |
|----------------|---------|---------|----------|----------|---------|----------|-------|-----------|-----------|
|                | Grados  | Minutos | Segundos | Grados   | Minutos | Segundos |       |           |           |
| LABOULAYE      | 34      | 7       | 0        | 63       | 23      | 0        | 259   | D         |           |
| LABOULAYE      | 34      | 7       | 0        | 63       | 23      | 0        | 295   | E         |           |
| LAGUNA LARGA   | 31      | 46      | 55       | 63       | 47      | 29       | 245   | E         | #         |
| LAGUNA LARGA   | 31      | 46      | 43       | 63       | 47      | 54       | 280   | E         | #         |
| LAS HIGUERAS   | 33      | 5       | 30       | 64       | 17      | 30       | 263   | F         | #         |
| LAS VARILLAS   | 31      | 52      | 0        | 62       | 43      | 0        | 263   | F         | #         |
| LAS VARILLAS   | 31      | 52      | 0        | 62       | 43      | 0        | 296   | E         |           |
| LAS VARILLAS   | 31      | 52      | 0        | 62       | 43      | 0        | 299   | E         |           |
| LEONES         | 32      | 39      | 58       | 62       | 18      | 17       | 269   | E         | #         |
| LOS COCÓS      | 30      | 54      | 18       | 64       | 29      | 22       | 248   | D         | #         |
| LOS SURGENTES  | 33      | 1       | 4        | 62       | 1       | 23       | 202   | F         | #         |
| LOS ZORROS     | 32      | 37      | 10       | 63       | 47      | 50       | 224   | F         | #         |
| LUQUE          | 31      | 38      | 35       | 63       | 20      | 29       | 226   | C         | #         |
| MARCOS JUAREZ  | 32      | 41      | 0        | 62       | 6       | 0        | 206   | F         | #         |
| MARCOS JUAREZ  | 32      | 41      | 0        | 62       | 6       | 0        | 217   | F         |           |
| MARCOS JUAREZ  | 32      | 41      | 0        | 62       | 6       | 0        | 220   | F         |           |
| MARCOS JUAREZ  | 32      | 41      | 0        | 62       | 6       | 0        | 229   | E         | #         |
| MARCOS JUAREZ  | 32      | 41      | 0        | 62       | 6       | 0        | 241   | D         | #         |
| MARCOS JUAREZ  | 32      | 41      | 0        | 62       | 6       | 0        | 259   | D         |           |
| MARCOS JUAREZ  | 32      | 41      | 0        | 62       | 6       | 0        | 290   | F         |           |
| MARCOS JUAREZ  | 32      | 41      | 0        | 62       | 6       | 0        | 293   | F         |           |
| MARCOS JUAREZ  | 32      | 41      | 0        | 62       | 6       | 0        | 297   | G         |           |
| MINA CLAVERO   | 31      | 42      | 0        | 65       | 0       | 0        | 263   | F         | #         |
| MINA CLAVERO   | 31      | 43      | 0        | 65       | 1       | 0        | 287   | G         |           |
| MINA CLAVERO   | 31      | 43      | 0        | 65       | 1       | 0        | 290   | G         |           |
| MINA CLAVERO   | 31      | 43      | 0        | 65       | 1       | 0        | 293   | F         |           |
| MINA CLAVERO   | 31      | 43      | 0        | 65       | 1       | 0        | 296   | F         |           |
| MINA CLAVERO   | 31      | 43      | 0        | 65       | 1       | 0        | 299   | F         |           |
| MONTE MAIZ     | 33      | 12      | 0        | 62       | 36      | 0        | 207   | E         |           |
| MORRISON       | 32      | 36      | 0        | 62       | 50      | 0        | 263   | F         | #         |
| MORRISON       | 32      | 36      | 0        | 62       | 50      | 0        | 293   | E         |           |
| MORTEROS       | 30      | 44      | 0        | 62       | 0       | 0        | 212   | E         | #         |
| OBISPO TREJO   | 30      | 47      | 17       | 63       | 25      | 48       | 207   | E         | #         |
| OLIVA          | 32      | 3       | 0        | 63       | 34      | 0        | 204   | E         |           |
| OLIVA          | 32      | 3       | 0        | 63       | 34      | 0        | 234   | F         | #         |
| ONCATIVO       | 31      | 55      | 0        | 63       | 41      | 0        | 290   | E         |           |
| PILAR          | 31      | 41      | 0        | 63       | 55      | 42       | 208   | F         | #         |
| POZO DEL MOLLE | 32      | 0       | 56       | 62       | 55      | 8        | 203   | E         | #         |
| QUILINO        | 30      | 13      | 0        | 64       | 31      | 0        | 290   | G         |           |
| RÍO CEBALLOS   | 31      | 11      | 0        | 64       | 20      | 0        | 209   | E         |           |
| RÍO CEBALLOS   | 31      | 11      | 0        | 64       | 20      | 0        | 211   | E         |           |
| RÍO CUARTO     | 33      | 8       | 0        | 64       | 21      | 0        | 202   | E         |           |

|                      |    |    |    |    |    |    |     |   |   |
|----------------------|----|----|----|----|----|----|-----|---|---|
| RIO CUARTO           | 33 | 8  | 0  | 64 | 21 | 0  | 223 | B |   |
| RIO CUARTO           | 33 | 8  | 0  | 64 | 21 | 0  | 227 | C |   |
| RIO CUARTO           | 33 | 7  | 30 | 64 | 20 | 0  | 230 | C | # |
| RIO CUARTO           | 33 | 8  | 0  | 64 | 21 | 0  | 235 | C |   |
| RIO CUARTO           | 33 | 8  | 0  | 64 | 21 | 0  | 240 | D | # |
| RIO CUARTO           | 33 | 8  | 0  | 64 | 21 | 0  | 245 | D |   |
| RIO CUARTO           | 33 | 7  | 42 | 64 | 20 | 50 | 249 | D | # |
| RIO CUARTO           | 33 | 8  | 0  | 64 | 21 | 0  | 252 | D |   |
| RIO CUARTO           | 33 | 7  | 48 | 64 | 21 | 21 | 297 | F | # |
| RIO TERCERO          | 32 | 11 | 0  | 64 | 6  | 0  | 233 | D | # |
| RIO TERCERO          | 32 | 11 | 0  | 64 | 6  | 0  | 261 | D |   |
| RIO TERCERO          | 32 | 11 | 0  | 64 | 6  | 0  | 266 | D |   |
| RIO TERCERO          | 32 | 11 | 0  | 64 | 6  | 0  | 270 | D |   |
| RIO TERCERO          | 32 | 11 | 0  | 64 | 6  | 0  | 284 | E | # |
| RIO TERCERO          | 32 | 11 | 0  | 64 | 6  | 0  | 291 | E |   |
| RIO TERCERO          | 32 | 11 | 0  | 64 | 6  | 0  | 295 | E |   |
| RIO TERCERO          | 32 | 10 | 30 | 64 | 6  | 35 | 299 | F | # |
| S. R. DE CALAMUCHITA | 32 | 4  | 0  | 64 | 33 | 0  | 287 | F |   |
| S. R. DE RIO PRIMERO | 31 | 9  | 0  | 63 | 23 | 0  | 205 | E |   |
| SAN CARLOS MINAS     | 31 | 10 | 30 | 65 | 6  | 0  | 252 | E | # |
| SAN FRANCISCO        | 31 | 21 | 50 | 62 | 5  | 11 | 204 | F | # |
| SAN FRANCISCO        | 31 | 26 | 0  | 62 | 5  | 0  | 208 | E |   |
| SAN FRANCISCO        | 31 | 26 | 0  | 62 | 5  | 0  | 221 | D |   |
| SAN FRANCISCO        | 31 | 26 | 0  | 62 | 5  | 0  | 224 | D |   |
| SAN FRANCISCO        | 31 | 26 | 0  | 62 | 5  | 0  | 231 | D |   |
| SAN JAVIER           | 32 | 2  | 0  | 65 | 3  | 0  | 291 | F |   |
| SAN PEDRO            | 29 | 42 | 0  | 63 | 34 | 0  | 205 | F |   |
| SERRANO              | 34 | 28 | 0  | 63 | 32 | 0  | 298 | G |   |
| SERREZUELA           | 30 | 39 | 0  | 65 | 23 | 0  | 276 | F | # |
| TANTI                | 31 | 21 | 0  | 64 | 36 | 0  | 282 | E |   |
| TICINO               | 32 | 40 | 35 | 63 | 26 | 0  | 220 | E | # |
| UCACHA               | 33 | 3  | 0  | 63 | 30 | 0  | 292 | G |   |
| UNQUILLO             | 31 | 14 | 0  | 64 | 20 | 0  | 292 | F |   |
| UNQUILLO             | 31 | 14 | 0  | 64 | 20 | 0  | 296 | E |   |
| V. CARLOS PAZ        | 31 | 25 | 0  | 64 | 31 | 0  | 288 | G |   |
| V. CARLOS PAZ        | 31 | 25 | 0  | 64 | 31 | 0  | 290 | E |   |
| V. CARLOS PAZ        | 31 | 25 | 0  | 64 | 31 | 0  | 292 | E |   |
| V. CARLOS PAZ        | 31 | 25 | 0  | 64 | 31 | 0  | 294 | E |   |
| V. CARLOS PAZ        | 31 | 25 | 0  | 64 | 31 | 0  | 296 | E |   |
| VILLA ALLENDE        | 31 | 18 | 0  | 64 | 18 | 0  | 203 | F |   |
| VILLA ALLENDE        | 31 | 18 | 0  | 64 | 18 | 0  | 213 | E |   |
| VILLA CARLOS PAZ     | 31 | 25 | 0  | 64 | 31 | 0  | 224 | D | # |
| VILLA CARLOS PAZ     | 31 | 21 | 0  | 64 | 30 | 0  | 286 | F | # |
| VILLA CARLOS PAZ     | 31 | 25 | 50 | 64 | 30 | 0  | 299 | F | # |
| VILLA CURA BROCHERO  | 31 | 42 | 3  | 65 | 1  | 30 | 247 | F | # |

| Localidad         | Latitud |         |          | Longitud |         |          | Canal | Categoría | Situación |
|-------------------|---------|---------|----------|----------|---------|----------|-------|-----------|-----------|
|                   | Grados  | Minutos | Segundos | Grados   | Minutos | Segundos |       |           |           |
| VILLA DE SOTO     | 30      | 51      | 23       | 64       | 59      | 10       | 270   | E         | #         |
| VILLA DEL DIQUE   | 32      | 11      | 0        | 64       | 28      | 0        | 300   | F         | #         |
| VILLA DEL ROSARIO | 31      | 35      | 0        | 63       | 32      | 0        | 294   | E         |           |
| VILLA DEL TOTORAL | 30      | 43      | 0        | 64       | 4       | 0        | 295   | G         |           |
| VILLA DEL TOTORAL | 30      | 43      | 0        | 64       | 4       | 0        | 299   | E         |           |
| VILLA DÓLORES     | 31      | 57      | 0        | 65       | 12      | 0        | 215   | F         |           |
| VILLA DÓLORES     | 31      | 57      | 0        | 65       | 12      | 0        | 219   | F         |           |
| VILLA DÓLORES     | 31      | 56      | 40       | 65       | 11      | 15       | 221   | E         | #         |
| VILLA DÓLORES     | 31      | 57      | 0        | 65       | 12      | 0        | 255   | D         | #         |
| VILLA DÓLORES     | 31      | 56      | 44       | 65       | 12      | 25       | 297   | F         | #         |
| VILLA HUIDOBRO    | 34      | 50      | 0        | 64       | 36      | 0        | 218   | E         |           |
| VILLA HUIDOBRO    | 34      | 50      | 0        | 64       | 36      | 0        | 263   | F         | #         |
| VILLA MARIA       | 32      | 24      | 35       | 63       | 15      | 16       | 201   | C         | #         |
| VILLA MARIA       | 32      | 25      | 0        | 63       | 15      | 0        | 212   | E         |           |
| VILLA MARIA       | 32      | 25      | 0        | 63       | 15      | 0        | 215   | G         |           |
| VILLA MARIA       | 32      | 25      | 0        | 63       | 15      | 0        | 218   | F         |           |
| VILLA MARIA       | 32      | 25      | 0        | 63       | 15      | 0        | 242   | C         |           |
| VILLA MARIA       | 32      | 25      | 0        | 63       | 15      | 0        | 248   | D         | #         |
| VILLA MARIA       | 32      | 24      | 35       | 63       | 15      | 16       | 253   | C         | #         |
| VILLA MARIA       | 32      | 25      | 0        | 63       | 15      | 0        | 257   | C         |           |
| VILLA MARIA       | 32      | 25      | 0        | 63       | 15      | 0        | 260   | D         |           |
| VILLA MARIA       | 32      | 25      | 0        | 63       | 15      | 0        | 267   | D         |           |
| VILLA MARIA       | 32      | 24      | 29       | 63       | 12      | 16       | 222   | D         | #         |
| VILLA NUEVA       | 32      | 26      | 0        | 63       | 15      | 0        | 263   | F         | #         |
| VILLA NUEVA       | 32      | 26      | 0        | 63       | 15      | 0        | 292   | E         |           |
| VILLA RUMIPAL     | 32      | 11      | 0        | 64       | 29      | 0        | 220   | G         | #         |

PROVINCIA  
DE  
CORRIENTES

| Localidad   | Latitud |         |          | Longitud |         |          | Canal | Categoría | Situación |
|-------------|---------|---------|----------|----------|---------|----------|-------|-----------|-----------|
|             | Grados  | Minutos | Segundos | Grados   | Minutos | Segundos |       |           |           |
| ALVEAR      | 29      | 6       | 0        | 56       | 32      | 0        | 215   | E         |           |
| BELLA VISTA | 28      | 31      | 0        | 59       | 2       | 0        | 221   | E         |           |
| BELLA VISTA | 28      | 31      | 0        | 59       | 2       | 0        | 225   | D         | #         |
| BELLA VISTA | 28      | 31      | 0        | 59       | 2       | 0        | 229   | E         |           |
| BELLA VISTA | 28      | 31      | 0        | 59       | 2       | 0        | 279   | D         |           |
| CAA CATI    | 27      | 45      | 0        | 57       | 37      | 0        | 207   | E         |           |
| CAA CATI    | 27      | 45      | 0        | 57       | 37      | 0        | 257   | D         |           |
| CORRIENTES  | 27      | 28      | 0        | 58       | 51      | 0        | 201   | E         |           |

|               |    |    |    |    |    |   |     |   |   |
|---------------|----|----|----|----|----|---|-----|---|---|
| CORRIENTES    | 27 | 28 | 0  | 58 | 51 | 0 | 205 | E |   |
| CORRIENTES    | 27 | 28 | 0  | 58 | 51 | 0 | 207 | E |   |
| CORRIENTES    | 27 | 28 | 0  | 58 | 51 | 0 | 209 | E |   |
| CORRIENTES    | 27 | 28 | 0  | 58 | 51 | 0 | 211 | E |   |
| CORRIENTES    | 27 | 28 | 0  | 58 | 51 | 0 | 217 | E |   |
| CORRIENTES    | 27 | 28 | 0  | 58 | 51 | 0 | 221 | E |   |
| CORRIENTES    | 27 | 28 | 0  | 58 | 51 | 0 | 223 | E |   |
| CORRIENTES    | 27 | 28 | 0  | 58 | 51 | 0 | 225 | E |   |
| CORRIENTES    | 27 | 28 | 0  | 58 | 51 | 0 | 227 | E |   |
| CORRIENTES    | 27 | 29 | 12 | 58 | 50 | 5 | 237 | B | # |
| CORRIENTES    | 27 | 28 | 0  | 58 | 51 | 0 | 256 | C |   |
| CORRIENTES    | 27 | 28 | 0  | 58 | 51 | 0 | 259 | B |   |
| CORRIENTES    | 27 | 28 | 0  | 58 | 51 | 0 | 262 | B |   |
| CORRIENTES    | 27 | 28 | 0  | 58 | 51 | 0 | 271 | A |   |
| CORRIENTES    | 27 | 28 | 0  | 58 | 51 | 0 | 283 | D |   |
| CORRIENTES    | 27 | 28 | 0  | 58 | 51 | 0 | 286 | E |   |
| CURUZU CUATIA | 29 | 49 | 0  | 58 | 3  | 0 | 215 | E |   |
| CURUZU CUATIA | 29 | 49 | 0  | 58 | 3  | 0 | 265 | C |   |
| CURUZU CUATIA | 29 | 47 | 0  | 58 | 3  | 0 | 296 | D | # |
| EMPEDRADO     | 27 | 51 | 0  | 58 | 23 | 0 | 204 | E |   |
| EMPEDRADO     | 27 | 51 | 0  | 58 | 23 | 0 | 278 | D | # |
| ESQUINA       | 30 | 0  | 0  | 59 | 31 | 0 | 206 | E |   |
| GOB VIRASORO  | 28 | 4  | 0  | 56 | 2  | 0 | 225 | E |   |
| GOYA          | 29 | 8  | 0  | 59 | 15 | 0 | 206 | E |   |
| GOYA          | 29 | 8  | 0  | 59 | 15 | 0 | 208 | E |   |
| GOYA          | 29 | 8  | 0  | 59 | 15 | 0 | 210 | E |   |
| GOYA          | 29 | 8  | 0  | 59 | 15 | 0 | 210 | D | # |
| GOYA          | 29 | 8  | 0  | 59 | 15 | 0 | 212 | E |   |
| GOYA          | 29 | 8  | 0  | 59 | 17 | 0 | 252 | B | # |
| ITATI         | 27 | 16 | 0  | 58 | 14 | 0 | 290 | E |   |
| ITUZAINGÓ     | 27 | 36 | 0  | 56 | 41 | 0 | 202 | E |   |
| ITUZAINGÓ     | 27 | 36 | 0  | 56 | 41 | 0 | 204 | E |   |
| ITUZAINGÓ     | 27 | 36 | 0  | 56 | 41 | 0 | 206 | F |   |
| MBURUCUYA     | 28 | 3  | 0  | 58 | 14 | 0 | 219 | E |   |
| MERCEDES      | 29 | 11 | 0  | 58 | 4  | 0 | 228 | D | # |
| MOCORETA      | 30 | 31 | 0  | 57 | 57 | 0 | 217 | E |   |
| MOCORETA      | 30 | 31 | 0  | 57 | 57 | 0 | 241 | C |   |

| Localidad           | Latitud |         |          | Longitud |         |          | Canal | Categoría | Situación |
|---------------------|---------|---------|----------|----------|---------|----------|-------|-----------|-----------|
|                     | Grados  | Minutos | Segundos | Grados   | Minutos | Segundos |       |           |           |
| MONTE CASEROS       | 30      | 15      | 0        | 57       | 38      | 0        | 201   | F         | #         |
| MONTE CASEROS       | 30      | 17      | 0        | 57       | 38      | 0        | 203   | E         |           |
| MONTE CASEROS       | 30      | 17      | 0        | 57       | 38      | 0        | 238   | C         |           |
| PARADA PUCHETA      | 29      | 54      | 15       | 57       | 34      | 8        | 229   | D         | #         |
| PASO DE LA PATRIA   | 27      | 19      | 0        | 58       | 35      | 0        | 288   | E         |           |
| PASO DE LOS LIBRES  | 29      | 43      | 0        | 57       | 7       | 0        | 215   | E         |           |
| PASO DE LOS LIBRES  | 29      | 43      | 0        | 57       | 5       | 0        | 224   | B         | #         |
| PASO DE LOS LIBRES  | 29      | 43      | 0        | 57       | 7       | 0        | 261   | D         | #         |
| PASO DE LOS LIBRES  | 29      | 43      | 0        | 57       | 7       | 0        | 274   | D         |           |
| SALADAS             | 28      | 16      | 0        | 58       | 37      | 0        | 216   | E         |           |
| SALADAS             | 28      | 16      | 0        | 58       | 37      | 0        | 218   | E         |           |
| SALADAS             | 28      | 16      | 0        | 58       | 37      | 0        | 294   | D         | #         |
| SAN CAYETANO        | 27      | 34      | 0        | 58       | 41      | 31       | 274   | E         | #         |
| SAN LUIS DEL PALMAR | 27      | 30      | 30       | 58       | 33      | 11       | 203   | F         | #         |
| SAN LUIS DEL PALMAR | 27      | 30      | 0        | 58       | 34      | 0        | 206   | E         |           |
| SAN MIGUEL          | 27      | 59      | 44       | 57       | 30      | 5        | 205   | F         | #         |
| SANTO TOME          | 28      | 33      | 0        | 56       | 3       | 0        | 228   | E         |           |
| SANTO TOME          | 28      | 33      | 0        | 56       | 3       | 0        | 230   | E         |           |
| SANTO TOME          | 28      | 33      | 0        | 56       | 2       | 0        | 263   | B         | #         |
| SAUCE               | 30      | 4       | 0        | 58       | 46      | 0        | 204   | E         |           |

# Indica las emisoras que cuentan con Licencia o Autorización Ley 22.285



PROVINCIA  
DE  
ENTRE RÍOS

| Localidad              | Latitud |         |          | Longitud |         |          | Canal | Categoría | Situación |
|------------------------|---------|---------|----------|----------|---------|----------|-------|-----------|-----------|
|                        | Grados  | Minutos | Segundos | Grados   | Minutos | Segundos |       |           |           |
| ALDEA BRASILEIRA       | 31      | 53      | 0        | 60       | 35      | 0        | 204   | E         |           |
| ALDEA BRASILEIRA       | 31      | 53      | 0        | 60       | 35      | 0        | 206   | E         |           |
| BASAVILBASO            | 32      | 23      | 0        | 58       | 53      | 0        | 201   | E         |           |
| BOVRIL                 | 31      | 21      | 0        | 59       | 27      | 0        | 204   | E         |           |
| CASEROS                | 32      | 37      | 0        | 58       | 35      | 0        | 201   | E         |           |
| CERRITO                | 31      | 35      | 0        | 60       | 4       | 0        | 201   | E         |           |
| CHAJARI                | 30      | 45      | 15       | 57       | 58      | 50       | 204   | F         | #         |
| COLÓN                  | 32      | 14      | 0        | 58       | 8       | 0        | 229   | D         | #         |
| CONCEPCION DEL URUGUAY | 32      | 29      | 0        | 58       | 14      | 0        | 201   | E         |           |
| CONCEPCION DEL URUGUAY | 32      | 29      | 0        | 58       | 14      | 0        | 203   | E         |           |
| CONCEPCION DEL URUGUAY | 32      | 29      | 0        | 58       | 14      | 0        | 217   | F         | #         |
| CONCEPCION DEL URUGUAY | 32      | 29      | 0        | 58       | 14      | 0        | 225   | D         | #         |
| CONCEPCION DEL URUGUAY | 32      | 29      | 7        | 58       | 13      | 52       | 239   | D         | #         |
| CONCORDIA              | 31      | 23      | 0        | 58       | 1       | 0        | 205   | E         |           |
| CONCORDIA              | 31      | 23      | 51       | 58       | 1       | 30       | 207   | F         | #         |
| CONCORDIA              | 31      | 23      | 0        | 58       | 1       | 0        | 209   | E         |           |
| CONCORDIA              | 31      | 23      | 0        | 58       | 1       | 0        | 211   | E         |           |
| CONCORDIA              | 31      | 23      | 0        | 58       | 1       | 0        | 213   | E         |           |
| CONCORDIA              | 31      | 23      | 0        | 58       | 1       | 0        | 215   | E         |           |
| CONCORDIA              | 31      | 23      | 0        | 58       | 1       | 0        | 217   | E         |           |
| CONCORDIA              | 31      | 23      | 0        | 58       | 1       | 0        | 232   | E         |           |
| CONCORDIA              | 31      | 24      | 0        | 58       | 1       | 0        | 247   | C         | #         |
| CONCORDIA              | 31      | 23      | 0        | 58       | 1       | 0        | 250   | D         |           |
| CONCORDIA              | 31      | 23      | 17       | 58       | 0       | 30       | 297   | F         | #         |
| CONCORDIA              | 31      | 23      | 20       | 58       | 1       | 0        | 299   | F         | #         |
| CRESPO                 | 32      | 3       | 0        | 60       | 19      | 0        | 201   | G         |           |
| CRESPO                 | 32      | 3       | 0        | 60       | 19      | 0        | 203   | E         |           |
| CRESPO                 | 32      | 3       | 0        | 60       | 19      | 0        | 205   | E         |           |
| CRESPO                 | 32      | 3       | 0        | 60       | 19      | 0        | 207   | E         |           |
| CRESPO                 | 32      | 3       | 0        | 60       | 19      | 0        | 209   | F         | #         |
| CRESPO                 | 32      | 3       | 0        | 60       | 19      | 0        | 211   | E         |           |
| CRESPO                 | 32      | 3       | 0        | 60       | 19      | 0        | 252   | C         |           |
| DIAMANTE               | 32      | 4       | 0        | 60       | 39      | 0        | 201   | E         |           |
| DIAMANTE               | 32      | 4       | 0        | 60       | 39      | 0        | 203   | E         |           |
| FEDERACION             | 31      | 1       | 0        | 57       | 53      | 0        | 204   | E         |           |
| FEDERAL                | 30      | 57      | 0        | 58       | 46      | 0        | 204   | E         |           |
| GENERAL CAMPOS         | 31      | 32      | 0        | 58       | 23      | 0        | 204   | E         |           |
| GRAL. GALARZA          | 32      | 44      | 0        | 59       | 24      | 0        | 201   | E         |           |
| GRAL. RAMIREZ          | 32      | 11      | 0        | 60       | 13      | 0        | 201   | E         |           |
| GUALEGUAY              | 33      | 9       | 0        | 59       | 22      | 0        | 201   | E         |           |

| Localidad   | Latitud |         |          | Longitud |         |          | Canal | Categoría | Situación |
|-------------|---------|---------|----------|----------|---------|----------|-------|-----------|-----------|
|             | Grados  | Minutos | Segundos | Grados   | Minutos | Segundos |       |           |           |
| GALEGUAY    | 33      | 9       | 0        | 59       | 22      | 0        | 203   | E         |           |
| GALEGUAY    | 33      | 9       | 0        | 59       | 22      | 0        | 205   | E         |           |
| GALEGUAY    | 33      | 9       | 0        | 59       | 22      | 0        | 282   | D         | #         |
| GALEGUAYCHU | 33      | 1       | 0        | 58       | 31      | 0        | 201   | E         |           |
| GALEGUAYCHU | 33      | 1       | 0        | 58       | 31      | 0        | 203   | E         |           |
| GALEGUAYCHU | 33      | 1       | 0        | 58       | 31      | 0        | 205   | E         |           |
| GALEGUAYCHU | 33      | 1       | 0        | 58       | 31      | 0        | 208   | E         |           |
| GALEGUAYCHU | 33      | 1       | 0        | 58       | 31      | 0        | 210   | E         |           |
| GALEGUAYCHU | 33      | 9       | 0        | 58       | 31      | 0        | 212   | G         | #         |
| GALEGUAYCHU | 33      | 1       | 0        | 58       | 31      | 0        | 254   | C         | #         |
| HASENKAMP   | 31      | 30      | 0        | 59       | 50      | 0        | 214   | G         | #         |
| LA PAZ      | 30      | 46      | 0        | 59       | 38      | 0        | 201   | E         |           |
| LA PAZ      | 30      | 46      | 0        | 59       | 38      | 0        | 203   | E         |           |
| LA PAZ      | 30      | 46      | 0        | 59       | 38      | 0        | 205   | F         | #         |
| LA PAZ      | 30      | 46      | 0        | 59       | 38      | 0        | 264   | E         | #         |
| MACIA       | 32      | 11      | 0        | 59       | 24      | 0        | 201   | E         |           |
| MARIA LUISA | 31      | 52      | 0        | 60       | 25      | 0        | 203   | F         |           |
| MARIA LUISA | 31      | 52      | 0        | 60       | 25      | 0        | 205   | F         |           |
| NOGOYA      | 32      | 24      | 0        | 59       | 47      | 0        | 202   | E         |           |
| NOGOYA      | 32      | 24      | 0        | 59       | 47      | 0        | 204   | E         |           |
| NOGOYA      | 32      | 24      | 0        | 59       | 47      | 0        | 206   | G         | #         |
| ORO VERDE   | 31      | 49      | 0        | 60       | 31      | 0        | 202   | F         |           |
| PARANA      | 31      | 44      | 0        | 60       | 32      | 0        | 201   | F         |           |
| PARANA      | 31      | 44      | 0        | 60       | 32      | 0        | 203   | F         |           |
| PARANA      | 31      | 44      | 0        | 60       | 32      | 0        | 205   | F         |           |
| PARANA      | 31      | 44      | 0        | 60       | 32      | 0        | 207   | E         |           |
| PARANA      | 31      | 44      | 0        | 60       | 32      | 0        | 209   | E         |           |
| PARANA      | 31      | 44      | 0        | 60       | 32      | 0        | 211   | E         |           |
| PARANA      | 31      | 44      | 0        | 60       | 32      | 0        | 213   | E         |           |
| PARANA      | 31      | 44      | 0        | 60       | 32      | 0        | 215   | E         |           |
| PARANA      | 31      | 44      | 0        | 60       | 32      | 0        | 217   | E         |           |
| PARANA      | 31      | 44      | 0        | 60       | 32      | 0        | 219   | E         |           |
| PARANA      | 31      | 44      | 0        | 60       | 32      | 0        | 227   | C         | #         |
| PARANA      | 31      | 44      | 0        | 60       | 32      | 0        | 231   | E         |           |
| PARANA      | 31      | 44      | 0        | 60       | 32      | 0        | 233   | E         |           |
| PARANA      | 31      | 44      | 0        | 60       | 32      | 0        | 239   | C         | #         |
| PARANA      | 31      | 44      | 0        | 60       | 32      | 0        | 260   | D         |           |
| PARANA      | 31      | 44      | 0        | 60       | 32      | 0        | 266   | D         |           |
| PARANA      | 31      | 44      | 0        | 60       | 32      | 0        | 275   | A         |           |
| PARANA      | 31      | 44      | 0        | 60       | 32      | 0        | 279   | D         | #         |
| PARANA      | 31      | 42      | 30       | 60       | 34      | 12       | 281   | D         | #         |
| PARANA      | 31      | 44      | 0        | 60       | 32      | 0        | 287   | E         |           |
| PARANA      | 31      | 44      | 0        | 60       | 32      | 0        | 289   | E         | #         |
| PARANA      | 31      | 44      | 0        | 60       | 32      | 0        | 291   | E         |           |

|                       |    |    |    |    |    |    |     |   |   |
|-----------------------|----|----|----|----|----|----|-----|---|---|
| PIEDRAS BLANCAS       | 31 | 10 | 0  | 59 | 55 | 10 | 221 | E | # |
| ROSARIO DEL TALA      | 32 | 19 | 0  | 59 | 9  | 0  | 201 | E |   |
| ROSARIO DEL TALA      | 32 | 19 | 0  | 59 | 9  | 0  | 203 | E |   |
| ROSARIO DEL TALA      | 32 | 19 | 0  | 59 | 9  | 0  | 205 | E |   |
| S. JAIME DE LA FRONT. | 30 | 21 | 0  | 58 | 18 | 0  | 204 | E |   |
| SAN JOSE              | 32 | 13 | 0  | 58 | 13 | 0  | 202 | E |   |
| SAN JOSE DE FELICIANO | 30 | 23 | 0  | 58 | 45 | 0  | 202 | E |   |
| SAN JOSE DE FELICIANO | 30 | 23 | 0  | 58 | 45 | 0  | 204 | E |   |
| SAN JOSE DE FELICIANO | 30 | 23 | 0  | 58 | 45 | 0  | 206 | E |   |
| SAN JOSE DE FELICIANO | 30 | 23 | 0  | 58 | 45 | 0  | 208 | E |   |
| SAN SALVADOR          | 31 | 38 | 0  | 58 | 30 | 0  | 201 | E |   |
| SAN SALVADOR          | 31 | 38 | 0  | 58 | 30 | 0  | 203 | E |   |
| SAN SALVADOR          | 31 | 38 | 0  | 58 | 30 | 0  | 205 | E |   |
| SAN SALVADOR          | 31 | 38 | 0  | 58 | 30 | 0  | 217 | G | # |
| SAN SALVADOR          | 31 | 38 | 0  | 58 | 30 | 0  | 252 | D |   |
| SANTA ELENA           | 30 | 57 | 0  | 59 | 47 | 0  | 201 | E |   |
| SANTA ELENA           | 30 | 57 | 33 | 59 | 54 | 59 | 203 | F | # |
| SANTA ELENA           | 30 | 57 | 0  | 59 | 47 | 0  | 205 | E |   |
| SANTA ELENA           | 30 | 57 | 0  | 59 | 47 | 0  | 207 | E |   |
| SANTA ELENA           | 30 | 57 | 0  | 59 | 47 | 0  | 209 | E |   |
| SANTA ELENA           | 30 | 57 | 0  | 59 | 47 | 0  | 211 | E |   |
| SANTA ELENA           | 30 | 57 | 0  | 59 | 47 | 0  | 213 | E |   |
| SAUCE DE LUNA         | 31 | 15 | 0  | 59 | 13 | 0  | 204 | E |   |
| SEGUI                 | 31 | 58 | 0  | 60 | 7  | 0  | 201 | E |   |
| URDINARRAIN           | 32 | 41 | 0  | 58 | 54 | 0  | 201 | E |   |
| VIALE                 | 31 | 52 | 0  | 60 | 1  | 0  | 202 | E |   |
| VICTORIA              | 32 | 37 | 0  | 60 | 10 | 0  | 212 | F | # |
| VILLA DEL ROSARIO     | 30 | 48 | 0  | 57 | 54 | 0  | 209 | F | # |
| VILLA ELISA           | 32 | 10 | 0  | 58 | 24 | 0  | 201 | E |   |
| VILLA LIB. SAN MARTIN | 32 | 4  | 32 | 60 | 25 | 55 | 200 | E |   |
| VILLA LIB. SAN MARTIN | 32 | 2  | 0  | 60 | 26 | 0  | 216 | F | # |
| VILLA LIB. SAN MARTIN | 32 | 4  | 32 | 60 | 25 | 55 | 270 | D |   |
| VILLA MARIA GRANDE    | 31 | 40 | 0  | 59 | 53 | 0  | 202 | E |   |
| VILLA MARIA GRANDE    | 31 | 40 | 0  | 59 | 53 | 0  | 253 | E | # |
| VILLA SAN JOSE        | 32 | 13 | 0  | 58 | 13 | 0  | 208 | G | # |

| Localidad         | Latitud |         |          | Longitud |         |          | Canal | Categoría | Situación |
|-------------------|---------|---------|----------|----------|---------|----------|-------|-----------|-----------|
|                   | Grados  | Minutos | Segundos | Grados   | Minutos | Segundos |       |           |           |
| VILLA VALLE MARIA | 31      | 59      | 0        | 60       | 37      | 0        | 205   | E         |           |
| VILLAGUAY         | 31      | 52      | 0        | 59       | 2       | 0        | 202   | E         |           |
| VILLAGUAY         | 31      | 52      | 56       | 59       | 1       | 33       | 204   | F         | #         |
| VILLAGUAY         | 31      | 52      | 0        | 59       | 2       | 0        | 206   | E         |           |
| VILLAGUAY         | 31      | 52      | 0        | 59       | 2       | 0        | 266   | D         |           |

# Indica las emisoras que cuentan con Licencia o Autorización Ley 22.285

PROVINCIA  
DE  
FORMOSA

| Localidad              | Latitud |         |          | Longitud |         |          | Canal | Categoría | Situación |
|------------------------|---------|---------|----------|----------|---------|----------|-------|-----------|-----------|
|                        | Grados  | Minutos | Segundos | Grados   | Minutos | Segundos |       |           |           |
| CLORINDA               | 25      | 17      | 0        | 57       | 43      | 0        | 212   | E         |           |
| CLORINDA               | 25      | 17      | 0        | 57       | 43      | 0        | 216   | E         |           |
| CLORINDA               | 25      | 17      | 0        | 57       | 43      | 0        | 226   | C         |           |
| EL COLORADO            | 26      | 19      | 0        | 59       | 22      | 0        | 201   | E         |           |
| FORMOSA                | 26      | 11      | 0        | 58       | 10      | 0        | 201   | E         |           |
| FORMOSA                | 26      | 11      | 0        | 58       | 10      | 0        | 203   | E         |           |
| FORMOSA                | 26      | 11      | 0        | 58       | 10      | 0        | 205   | E         |           |
| FORMOSA                | 26      | 11      | 0        | 58       | 10      | 0        | 207   | E         |           |
| FORMOSA                | 26      | 11      | 0        | 58       | 10      | 0        | 209   | E         |           |
| FORMOSA                | 26      | 11      | 6        | 58       | 10      | 7        | 228   | D         | #         |
| FORMOSA                | 26      | 11      | 0        | 58       | 11      | 0        | 231   | B         | #         |
| FORMOSA                | 26      | 11      | 0        | 58       | 10      | 0        | 239   | B         |           |
| FORMOSA                | 26      | 11      | 0        | 58       | 10      | 0        | 245   | C         |           |
| FORMOSA                | 26      | 11      | 0        | 58       | 10      | 0        | 255   | C         | #         |
| FORMOSA                | 26      | 11      | 0        | 58       | 10      | 0        | 260   | D         |           |
| GRAL LUCIO<br>MANSILLA | 26      | 40      | 7        | 58       | 38      | 36       | 205   | F         | #         |
| IBARRETA               | 25      | 13      | 0        | 59       | 51      | 30       | 201   | E         |           |
| IBARRETA               | 25      | 13      | 0        | 59       | 51      | 30       | 224   | E         | #         |
| IBARRETA               | 25      | 13      | 0        | 59       | 51      | 30       | 234   | C         |           |
| ING. G. N.<br>JUAREZ   | 23      | 54      | 0        | 61       | 51      | 0        | 201   | E         |           |
| ING. G. N.<br>JUAREZ   | 23      | 54      | 0        | 61       | 51      | 0        | 234   | D         |           |
| INGENIERO<br>JUAREZ    | 23      | 53      | 53       | 61       | 51      | 11       | 261   | D         | #         |
| LAGUNA BLANCA          | 25      | 8       | 0        | 58       | 15      | 0        | 201   | E         |           |
| LAS LÓMITAS            | 24      | 43      | 0        | 60       | 35      | 0        | 232   | C         |           |
| MISION LAISHI          | 26      | 14      | 20       | 58       | 37      | 53       | 223   | E         | #         |
| PIRANE                 | 25      | 44      | 0        | 59       | 6       | 0        | 201   | E         |           |
| PIRANE                 | 25      | 44      | 0        | 59       | 6       | 0        | 205   | E         |           |
| PIRANE                 | 25      | 44      | 0        | 59       | 6       | 0        | 235   | D         |           |
| VILLA GRAL.<br>GÜEMES  | 24      | 45      | 14       | 59       | 29      | 25       | 250   | E         | #         |

# Indica las emisoras que cuentan con Licencia o Autorización Ley 22.285

PROVINCIA  
DE  
JUJUY

| Localidad             | Latitud |         |          | Longitud |         |          | Canal | Categoría | Situación |
|-----------------------|---------|---------|----------|----------|---------|----------|-------|-----------|-----------|
|                       | Grados  | Minutos | Segundos | Grados   | Minutos | Segundos |       |           |           |
| ABRA PAMPA            | 22      | 43      | 0        | 65       | 41      | 0        | 221   | D         | #         |
| ABRA PAMPA            | 22      | 43      | 0        | 65       | 41      | 0        | 258   | C         |           |
| EL CARMEN             | 24      | 24      | 0        | 65       | 16      | 0        | 213   | E         |           |
| FRAILE PINTADO        | 23      | 57      | 0        | 64       | 47      | 0        | 218   | G         |           |
| HUMAHUACA             | 23      | 12      | 0        | 65       | 20      | 0        | 260   | F         | #         |
| INGENIO LA ESPERANZA  | 24      | 14      | 0        | 64       | 51      | 0        | 207   | G         | #         |
| LA MENDIETA           | 24      | 20      | 0        | 64       | 58      | 0        | 237   | F         |           |
| LA QUIACA             | 22      | 6       | 0        | 65       | 35      | 0        | 271   | F         |           |
| LIB. GRAL. SAN MARTIN | 23      | 49      | 0        | 64       | 47      | 0        | 237   | F         |           |
| LIB. GRAL. SAN MARTIN | 23      | 49      | 0        | 64       | 47      | 0        | 250   | D         | #         |
| LIB. GRAL. SAN MARTIN | 23      | 49      | 0        | 64       | 47      | 0        | 255   | E         |           |
| LIB. GRAL. SAN MARTIN | 23      | 49      | 0        | 64       | 47      | 0        | 281   | D         |           |
| LIB. GRAL. SAN MARTIN | 23      | 49      | 0        | 64       | 47      | 0        | 286   | F         |           |

| Localidad             | Latitud |         |          | Longitud |         |          | Canal | Categoría | Situación |
|-----------------------|---------|---------|----------|----------|---------|----------|-------|-----------|-----------|
|                       | Grados  | Minutos | Segundos | Grados   | Minutos | Segundos |       |           |           |
| PALPALA               | 24      | 16      | 0        | 65       | 12      | 0        | 216   | E         |           |
| PALPALA               | 24      | 16      | 0        | 65       | 12      | 0        | 229   | E         |           |
| PALPALA               | 24      | 16      | 0        | 65       | 12      | 0        | 247   | D         |           |
| PALPALA               | 24      | 16      | 0        | 65       | 12      | 0        | 263   | F         |           |
| PALPALA               | 24      | 16      | 0        | 65       | 12      | 0        | 295   | F         |           |
| PALPALA               | 24      | 16      | 0        | 65       | 12      | 0        | 297   | F         |           |
| PERICO                | 24      | 24      | 0        | 65       | 6       | 0        | 235   | E         |           |
| PERICO                | 24      | 24      | 0        | 65       | 6       | 0        | 249   | G         |           |
| SAN PEDRO             | 24      | 14      | 0        | 64       | 53      | 0        | 219   | F         | #         |
| SAN PEDRO             | 24      | 14      | 0        | 64       | 53      | 0        | 262   | E         | #         |
| SAN PEDRO DE JUJUY    | 24      | 14      | 0        | 64       | 53      | 0        | 249   | E         |           |
| SAN PEDRO DE JUJUY    | 24      | 14      | 0        | 64       | 53      | 0        | 267   | E         |           |
| SAN PEDRO DE JUJUY    | 24      | 14      | 0        | 64       | 53      | 0        | 280   | G         |           |
| SAN SALVADOR DE JUJUY | 24      | 12      | 0        | 65       | 18      | 0        | 211   | E         |           |
| SAN SALVADOR DE JUJUY | 24      | 12      | 0        | 65       | 18      | 0        | 215   | E         |           |
| SAN SALVADOR DE JUJUY | 24      | 12      | 0        | 65       | 18      | 0        | 217   | E         | #         |
| SAN SALVADOR DE JUJUY | 24      | 12      | 0        | 65       | 18      | 0        | 220   | E         |           |
| SAN SALVADOR DE JUJUY | 24      | 12      | 0        | 65       | 18      | 0        | 222   | E         |           |
| SAN SALVADOR DE JUJUY | 24      | 12      | 0        | 65       | 18      | 0        | 225   | C         | #         |
| SAN SALVADOR DE JUJUY | 24      | 12      | 0        | 65       | 18      | 0        | 228   | E         |           |
| SAN SALVADOR DE JUJUY | 24      | 11      | 8        | 65       | 17      | 30       | 232   | C         | #         |
| SAN SALVADOR DE JUJUY | 24      | 12      | 0        | 65       | 18      | 0        | 236   | F         |           |
| SAN SALVADOR DE JUJUY | 24      | 12      | 0        | 65       | 18      | 0        | 239   | A         |           |
| SAN SALVADOR DE JUJUY | 24      | 12      | 0        | 65       | 18      | 0        | 242   | C         |           |
| SAN SALVADOR DE JUJUY | 24      | 12      | 0        | 65       | 18      | 0        | 249   | E         | #         |
| SAN SALVADOR DE JUJUY | 24      | 12      | 0        | 65       | 18      | 0        | 253   | B         |           |
| SAN SALVADOR DE JUJUY | 24      | 12      | 0        | 65       | 18      | 0        | 257   | B         |           |
| SAN SALVADOR DE JUJUY | 24      | 12      | 0        | 65       | 18      | 0        | 270   | C         |           |
| SAN SALVADOR DE JUJUY | 24      | 12      | 0        | 65       | 18      | 0        | 273   | D         |           |
| SAN SALVADOR DE JUJUY | 24      | 12      | 0        | 65       | 18      | 0        | 276   | E         |           |
| SAN SALVADOR DE JUJUY | 24      | 11      | 8        | 65       | 17      | 30       | 284   | C         | #         |
| SAN SALVADOR DE JUJUY | 24      | 12      | 0        | 65       | 18      | 0        | 292   | F         |           |
| SUSQUES               | 23      | 26      | 0        | 66       | 29      | 0        | 259   | C         |           |

# Indica las emisoras que cuentan con Licencia o Autorización Ley 22.285

**PROVINCIA  
DE  
LA PAMPA**

| Localidad           | Latitud |         |          | Longitud |         |          | Canal | Categoría | Situación |
|---------------------|---------|---------|----------|----------|---------|----------|-------|-----------|-----------|
|                     | Grados  | Minutos | Segundos | Grados   | Minutos | Segundos |       |           |           |
| 25 DE MAYO          | 37      | 47      | 0        | 67       | 41      | 0        | 268   | D         |           |
| BERNASCONI          | 37      | 54      | 0        | 63       | 45      | 0        | 263   | D         |           |
| EDUARDO<br>CASTEX   | 35      | 55      | 0        | 64       | 17      | 0        | 262   | D         |           |
| EDUARDO<br>CASTEX   | 35      | 55      | 0        | 64       | 17      | 0        | 283   | E         |           |
| EDUARDO<br>CASTEX   | 35      | 55      | 0        | 64       | 17      | 0        | 298   | F         |           |
| GENERAL ACHA        | 37      | 23      | 0        | 64       | 36      | 0        | 220   | F         |           |
| GENERAL ACHA        | 37      | 23      | 0        | 64       | 36      | 0        | 250   | F         |           |
| GENERAL ACHA        | 37      | 23      | 0        | 64       | 36      | 0        | 262   | D         |           |
| GENERAL PICO        | 35      | 39      | 20       | 63       | 44      | 5        | 205   | F         | #         |
| GENERAL PICO        | 35      | 40      | 0        | 63       | 45      | 0        | 251   | F         |           |
| GENERAL PICO        | 35      | 40      | 0        | 63       | 45      | 0        | 266   | D         |           |
| GENERAL PICO        | 35      | 40      | 0        | 63       | 45      | 0        | 280   | E         |           |
| GENERAL PICO        | 35      | 40      | 0        | 63       | 45      | 0        | 282   | E         |           |
| GENERAL PICO        | 35      | 39      | 30       | 63       | 45      | 0        | 286   | E         | #         |
| INGENIERO<br>LUIGGI | 35      | 23      | 0        | 64       | 29      | 0        | 208   | E         |           |
| LA ADELA            | 38      | 59      | 0        | 64       | 4       | 0        | 236   | F         |           |
| MACACHIN            | 37      | 8       | 0        | 63       | 40      | 0        | 284   | F         |           |
| QUEMU QUEMU         | 36      | 4       | 0        | 63       | 34      | 0        | 236   | G         |           |

| Localidad    | Latitud |         |          | Longitud |         |          | Canal | Categoría | Situación |
|--------------|---------|---------|----------|----------|---------|----------|-------|-----------|-----------|
|              | Grados  | Minutos | Segundos | Grados   | Minutos | Segundos |       |           |           |
| REALICO      | 35      | 2       | 0        | 64       | 15      | 0        | 265   | F         |           |
| SANTA ISABEL | 36      | 14      | 0        | 66       | 51      | 0        | 263   | F         |           |
| SANTA ROSA   | 36      | 37      | 0        | 64       | 17      | 0        | 209   | G         |           |
| SANTA ROSA   | 36      | 37      | 0        | 64       | 17      | 0        | 225   | E         |           |
| SANTA ROSA   | 36      | 37      | 0        | 64       | 17      | 0        | 229   | E         | #         |
| SANTA ROSA   | 36      | 37      | 0        | 64       | 17      | 0        | 241   | C         | #         |
| SANTA ROSA   | 36      | 37      | 0        | 64       | 17      | 0        | 244   | F         |           |
| SANTA ROSA   | 36      | 37      | 0        | 64       | 17      | 0        | 247   | E         |           |
| SANTA ROSA   | 36      | 37      | 0        | 64       | 17      | 0        | 249   | F         |           |
| SANTA ROSA   | 36      | 37      | 0        | 64       | 17      | 0        | 255   | D         |           |
| SANTA ROSA   | 36      | 37      | 0        | 64       | 17      | 0        | 258   | B         |           |
| SANTA ROSA   | 36      | 37      | 0        | 64       | 17      | 0        | 261   | C         |           |
| SANTA ROSA   | 36      | 37      | 0        | 64       | 17      | 0        | 264   | D         |           |
| SANTA ROSA   | 36      | 37      | 0        | 64       | 17      | 0        | 267   | A         |           |
| SANTA ROSA   | 36      | 37      | 0        | 64       | 17      | 0        | 270   | D         |           |
| SANTA ROSA   | 36      | 37      | 0        | 64       | 17      | 0        | 273   | C         |           |
| SANTA ROSA   | 36      | 37      | 0        | 64       | 17      | 0        | 276   | B         |           |
| SANTA ROSA   | 36      | 37      | 0        | 64       | 17      | 0        | 279   | D         | #         |
| SANTA ROSA   | 36      | 37      | 0        | 64       | 17      | 0        | 285   | E         |           |
| SANTA ROSA   | 36      | 37      | 0        | 64       | 17      | 0        | 287   | E         |           |
| SANTA ROSA   | 36      | 37      | 0        | 64       | 17      | 0        | 295   | G         |           |
| VICTORICA    | 36      | 14      | 0        | 65       | 24      | 0        | 295   | F         |           |
| WINIFREDA    | 36      | 15      | 0        | 64       | 12      | 0        | 210   | G         |           |

# Indica las emisoras que cuentan con Licencia o Autorización Ley 22.285

**PROVINCIA  
DE  
LA RIOJA**

| Localidad            | Latitud |         |          | Longitud |         |          | Canal | Categoría | Situación |
|----------------------|---------|---------|----------|----------|---------|----------|-------|-----------|-----------|
|                      | Grados  | Minutos | Segundos | Grados   | Minutos | Segundos |       |           |           |
| AIMOGASTA            | 28      | 34      | 0        | 66       | 50      | 0        | 219   | F         |           |
| AIMOGASTA            | 28      | 34      | 0        | 66       | 50      | 0        | 269   | D         |           |
| ANILLACO             | 28      | 48      | 0        | 66       | 57      | 0        | 271   | G         |           |
| CERRO DE LA CRUZ     | 29      | 25      | 42       | 66       | 56      | 42       | 270   | C         | #         |
| CERRO LOMAS ALTAS    | 29      | 22      | 14       | 67       | 6       | 46       | 209   | D         | #         |
| CHAMICAL             | 30      | 22      | 0        | 66       | 19      | 0        | 212   | G         | #         |
| CHAMICAL             | 30      | 22      | 0        | 66       | 19      | 0        | 250   | G         |           |
| CHAMICAL             | 30      | 22      | 0        | 66       | 19      | 0        | 269   | D         |           |
| CHAMICAL             | 30      | 22      | 0        | 66       | 19      | 0        | 290   | F         |           |
| CHEPES               | 31      | 22      | 0        | 66       | 36      | 0        | 267   | C         |           |
| CHEPES               | 31      | 22      | 0        | 66       | 36      | 0        | 291   | E         |           |
| CHILECITO            | 29      | 10      | 0        | 67       | 30      | 0        | 226   | F         |           |
| CHILECITO            | 29      | 10      | 0        | 67       | 30      | 0        | 230   | E         |           |
| CHILECITO            | 29      | 10      | 0        | 67       | 30      | 0        | 260   | D         |           |
| CHILECITO            | 29      | 10      | 0        | 67       | 30      | 0        | 263   | D         |           |
| CHILECITO            | 29      | 10      | 0        | 67       | 30      | 0        | 290   | E         |           |
| LA RIOJA             | 29      | 25      | 0        | 66       | 52      | 0        | 206   | E         |           |
| LA RIOJA             | 29      | 25      | 0        | 66       | 52      | 0        | 212   | F         |           |
| LA RIOJA             | 29      | 25      | 50       | 66       | 51      | 30       | 215   | F         | #         |
| LA RIOJA             | 29      | 25      | 0        | 66       | 52      | 0        | 225   | D         | #         |
| LA RIOJA             | 29      | 25      | 0        | 66       | 52      | 0        | 248   | E         |           |
| LA RIOJA             | 29      | 25      | 0        | 66       | 52      | 0        | 255   | A         |           |
| LA RIOJA             | 29      | 25      | 0        | 66       | 52      | 0        | 258   | A         | #         |
| LA RIOJA             | 29      | 25      | 0        | 66       | 52      | 0        | 261   | D         |           |
| LA RIOJA             | 29      | 25      | 0        | 66       | 52      | 0        | 264   | D         |           |
| LA RIOJA             | 29      | 25      | 0        | 66       | 52      | 0        | 267   | A         |           |
| LA RIOJA             | 29      | 25      | 0        | 66       | 52      | 0        | 273   | C         |           |
| LA RIOJA             | 29      | 25      | 0        | 66       | 52      | 0        | 276   | C         |           |
| LA RIOJA             | 29      | 25      | 0        | 66       | 52      | 0        | 279   | D         |           |
| LA RIOJA             | 29      | 25      | 0        | 66       | 52      | 0        | 282   | D         |           |
| LA RIOJA             | 29      | 25      | 0        | 66       | 52      | 0        | 285   | B         |           |
| LA RIOJA             | 29      | 25      | 0        | 66       | 52      | 0        | 288   | C         | #         |
| LA RIOJA             | 29      | 25      | 0        | 66       | 52      | 0        | 291   | F         |           |
| LA RIOJA             | 29      | 25      | 0        | 66       | 52      | 0        | 293   | G         |           |
| MAZAN                | 28      | 41      | 0        | 66       | 30      | 0        | 290   | G         |           |
| MILAGRO              | 31      | 1       | 0        | 65       | 59      | 0        | 256   | D         | #         |
| SANTA RITA DE CATUNA | 30      | 57      | 0        | 66       | 13      | 0        | 230   | F         |           |
| VILLA CASTELLI       | 29      | 1       | 0        | 68       | 15      | 0        | 264   | D         |           |
| VILLA LA UNION       | 29      | 20      | 0        | 68       | 15      | 0        | 227   | D         | #         |
| VILLA UNION          | 29      | 20      | 0        | 68       | 15      | 0        | 261   | D         |           |

# Indica las emisoras que cuentan con Licencia o Autorización Ley 22.285



**PROVINCIA  
DE  
MENDOZA**

| Localidad            | Latitud |         |          | Longitud |         |          | Canal | Categoría | Situación |
|----------------------|---------|---------|----------|----------|---------|----------|-------|-----------|-----------|
|                      | Grados  | Minutos | Segundos | Grados   | Minutos | Segundos |       |           |           |
| AGUA ESCONDIDA       | 36      | 10      | 0        | 68       | 19      | 0        | 264   | G         |           |
| CERRO ARCO (MENDOZA) | 32      | 50      | 14       | 68       | 56      | 3        | 265   | A         | #         |
| CERRO DIAMANTE       | 34      | 38      | 18       | 69       | 5       | 18       | 229   | A         | #         |
| EL CHALLAO           | 32      | 51      | 0        | 68       | 56      | 0        | 215   | E         | #         |
| EL RETAMO            | 32      | 28      | 12       | 67       | 22      | 45       | 236   | E         | #         |
| EUGENIO BUSTOS       | 33      | 47      | 0        | 69       | 4       | 0        | 288   | E         |           |
| GENERALALVEAR        | 34      | 59      | 0        | 67       | 42      | 0        | 242   | F         |           |
| GENERALALVEAR        | 34      | 59      | 0        | 67       | 42      | 0        | 265   | D         | #         |
| GENERALALVEAR        | 34      | 59      | 0        | 67       | 42      | 0        | 268   | D         |           |
| GENERALALVEAR        | 34      | 59      | 0        | 67       | 42      | 0        | 271   | D         |           |
| GENERALALVEAR        | 34      | 59      | 0        | 67       | 42      | 0        | 274   | D         |           |
| GENERALALVEAR        | 34      | 59      | 0        | 67       | 42      | 0        | 289   | D         | #         |
| GODOY CRUZ           | 32      | 56      | 0        | 68       | 50      | 0        | 205   | E         | #         |
| GODOY CRUZ           | 32      | 56      | 0        | 68       | 50      | 0        | 236   | F         |           |
| GODOY CRUZ           | 32      | 56      | 0        | 68       | 50      | 0        | 238   | F         |           |
| GODOY CRUZ           | 32      | 56      | 0        | 68       | 50      | 0        | 240   | F         |           |
| GODOY CRUZ           | 32      | 56      | 0        | 68       | 50      | 0        | 277   | E         |           |
| GODOY CRUZ           | 32      | 56      | 0        | 68       | 50      | 0        | 279   | F         |           |
| GODOY CRUZ           | 32      | 56      | 0        | 68       | 50      | 0        | 283   | F         |           |
| GODOY CRUZ           | 32      | 56      | 0        | 68       | 50      | 0        | 285   | E         |           |
| GODOY CRUZ           | 32      | 56      | 0        | 68       | 50      | 0        | 287   | E         |           |
| GODOY CRUZ           | 32      | 55      | 50       | 68       | 50      | 20       | 299   | F         | #         |
| GUAYMALLEN           | 32      | 54      | 0        | 68       | 46      | 46       | 213   | F         | #         |
| JUNIN                | 33      | 9       | 0        | 68       | 29      | 0        | 284   | F         |           |
| LA CONSULTA          | 33      | 45      | 0        | 69       | 8       | 0        | 292   | E         |           |
| LA JOSEFA            | 32      | 53      | 58       | 67       | 41      | 47       | 283   | E         | #         |
| LA PAZ               | 33      | 27      | 0        | 67       | 34      | 0        | 201   | F         | #         |
| LA PAZ               | 33      | 27      | 0        | 67       | 34      | 0        | 243   | D         |           |
| LAS CANAS            | 32      | 57      | 0        | 68       | 46      | 0        | 296   | F         |           |
| LAS HERAS            | 32      | 51      | 0        | 68       | 49      | 0        | 237   | F         |           |
| LAS HERAS            | 32      | 51      | 0        | 68       | 49      | 0        | 239   | F         |           |
| LAS HERAS            | 32      | 51      | 0        | 68       | 49      | 0        | 280   | F         |           |
| LAS HERAS            | 32      | 51      | 0        | 68       | 49      | 0        | 282   | F         |           |

|                  |    |    |    |    |    |    |     |   |   |
|------------------|----|----|----|----|----|----|-----|---|---|
| LOS PENITENTES   | 32 | 50 | 0  | 69 | 50 | 0  | 205 | F |   |
| LUJAN DE CUYO    | 33 | 3  | 0  | 68 | 53 | 0  | 290 | E |   |
| LUZURIAGA        | 32 | 57 | 0  | 68 | 49 | 0  | 281 | F |   |
| MAIPU            | 32 | 59 | 0  | 68 | 46 | 0  | 202 | E |   |
| MALARGUE         | 35 | 28 | 0  | 69 | 35 | 0  | 244 | D |   |
| MALARGUE         | 35 | 28 | 0  | 69 | 35 | 0  | 265 | D | # |
| MENDOZA          | 32 | 53 | 0  | 68 | 49 | 0  | 201 | F |   |
| MENDOZA          | 32 | 53 | 0  | 68 | 49 | 0  | 203 | E |   |
| MENDOZA          | 32 | 53 | 0  | 68 | 49 | 0  | 207 | E |   |
| MENDOZA          | 32 | 53 | 0  | 68 | 49 | 0  | 209 | E |   |
| MENDOZA          | 32 | 53 | 0  | 68 | 49 | 0  | 211 | E |   |
| MENDOZA          | 32 | 53 | 0  | 68 | 49 | 0  | 217 | E |   |
| MENDOZA          | 32 | 53 | 0  | 68 | 49 | 0  | 221 | E |   |
| MENDOZA          | 32 | 53 | 0  | 68 | 49 | 0  | 224 | A | # |
| MENDOZA          | 32 | 50 | 17 | 68 | 56 | 0  | 229 | C | # |
| MENDOZA          | 32 | 53 | 0  | 68 | 49 | 0  | 233 | D | # |
| MENDOZA          | 32 | 53 | 0  | 68 | 49 | 0  | 243 | D | # |
| MENDOZA          | 32 | 54 | 0  | 68 | 50 | 0  | 247 | A | # |
| MENDOZA          | 32 | 53 | 0  | 68 | 49 | 0  | 252 | C |   |
| MENDOZA          | 32 | 53 | 0  | 68 | 49 | 0  | 255 | A |   |
| MENDOZA          | 32 | 53 | 0  | 68 | 49 | 0  | 259 | A |   |
| MENDOZA          | 32 | 53 | 0  | 68 | 49 | 0  | 262 | C |   |
| MENDOZA          | 32 | 53 | 0  | 68 | 49 | 0  | 268 | C |   |
| MENDOZA          | 32 | 53 | 0  | 68 | 49 | 0  | 271 | E |   |
| MENDOZA          | 32 | 53 | 0  | 68 | 49 | 0  | 273 | E |   |
| MENDOZA          | 32 | 53 | 0  | 68 | 49 | 0  | 275 | E |   |
| MENDOZA          | 32 | 53 | 0  | 68 | 49 | 0  | 289 | F |   |
| MENDOZA          | 32 | 53 | 0  | 68 | 49 | 0  | 291 | E |   |
| MENDOZA          | 32 | 53 | 0  | 68 | 49 | 0  | 293 | E |   |
| MENDOZA          | 32 | 53 | 0  | 68 | 49 | 0  | 295 | G |   |
| MENDOZA          | 32 | 52 | 50 | 68 | 52 | 20 | 297 | F | # |
| PALMIRA          | 33 | 3  | 0  | 68 | 34 | 0  | 218 | F |   |
| PUNTA DE VACAS   | 32 | 51 | 0  | 69 | 47 | 0  | 281 | F | # |
| RIVADAVIA        | 33 | 12 | 0  | 68 | 28 | 0  | 214 | E |   |
| RIVADAVIA        | 33 | 12 | 0  | 68 | 28 | 0  | 217 | E |   |
| RIVADAVIA        | 33 | 12 | 0  | 68 | 28 | 0  | 220 | E |   |
| RODEO DE LA CRUZ | 32 | 55 | 0  | 68 | 43 | 0  | 298 | E |   |
| SAN FAFAEL       | 34 | 37 | 0  | 68 | 20 | 0  | 217 | E |   |
| SAN FAFAEL       | 34 | 37 | 0  | 68 | 20 | 0  | 220 | E |   |
| SAN FAFAEL       | 34 | 37 | 0  | 68 | 20 | 0  | 235 | D |   |
| SAN FAFAEL       | 34 | 37 | 0  | 68 | 20 | 0  | 238 | C |   |
| SAN FAFAEL       | 34 | 37 | 0  | 68 | 20 | 0  | 241 | C |   |
| SAN FAFAEL       | 34 | 37 | 0  | 68 | 20 | 0  | 244 | D |   |
| SAN FAFAEL       | 34 | 37 | 0  | 68 | 20 | 0  | 281 | E |   |
| SAN JOSE         | 32 | 22 | 12 | 68 | 13 | 8  | 256 | E | # |
| SAN MARTIN       | 33 | 5  | 0  | 68 | 28 | 0  | 212 | E |   |
| SAN MARTIN       | 33 | 5  | 0  | 68 | 28 | 0  | 292 | E |   |
| SAN MARTIN       | 33 | 5  | 0  | 68 | 28 | 0  | 294 | E |   |
| SAN MARTIN       | 33 | 5  | 0  | 68 | 28 | 0  | 296 | F |   |
| SAN RAFAEL       | 34 | 37 | 0  | 68 | 20 | 0  | 232 | D | # |
| SAN RAFAEL       | 34 | 37 | 0  | 68 | 20 | 0  | 263 | D | # |

| Localidad  | Latitud |         |          | Longitud |         |          | Canal | Categoría | Situación |
|------------|---------|---------|----------|----------|---------|----------|-------|-----------|-----------|
|            | Grados  | Minutos | Segundos | Grados   | Minutos | Segundos |       |           |           |
| SANTA ROSA | 33      | 16      | 0        | 68       | 9       | 0        | 276   | F         | #         |
| TUNUYAN    | 33      | 35      | 0        | 69       | 1       | 0        | 291   | E         |           |
| TUNUYAN    | 33      | 35      | 0        | 69       | 1       | 0        | 294   | F         |           |
| TUPUNGATO  | 33      | 22      | 0        | 69       | 8       | 0        | 290   | E         |           |
| TUPUNGATO  | 33      | 22      | 0        | 69       | 8       | 0        | 293   | E         |           |
| USPALLATA  | 32      | 36      | 0        | 69       | 21      | 0        | 216   | G         |           |
| VISTALBA   | 33      | 1       | 0        | 68       | 53      | 0        | 216   | E         |           |

# Indica las emisoras que cuentan con Licencia o Autorización Ley 22.285

PROVINCIA  
DE  
MISIONES

| Localidad               | Latitud |         |          | Longitud |         |          | Canal | Categoría | Situación |
|-------------------------|---------|---------|----------|----------|---------|----------|-------|-----------|-----------|
|                         | Grados  | Minutos | Segundos | Grados   | Minutos | Segundos |       |           |           |
| ALTE. BROWN             | 25      | 40      | 0        | 54       | 3       | 0        | 266   | E         |           |
| APOSTOLES               | 27      | 55      | 0        | 55       | 46      | 0        | 201   | E         |           |
| APOSTOLES               | 27      | 55      | 0        | 55       | 46      | 0        | 256   | D         |           |
| APOSTOLES               | 27      | 55      | 0        | 55       | 46      | 0        | 262   | E         |           |
| ARISTOBULO<br>DEL VALLE | 27      | 8       | 0        | 54       | 54      | 0        | 201   | E         |           |
| ARISTOBULO<br>DEL VALLE | 27      | 8       | 0        | 54       | 54      | 0        | 243   | D         |           |
| BERNARDO<br>DE IRIGOYEN | 26      | 17      | 0        | 53       | 39      | 0        | 245   | B         | #         |
| CAMPO GRANDE            | 27      | 14      | 0        | 54       | 59      | 0        | 202   | G         | #         |
| CAPIOVY                 | 26      | 55      | 59       | 55       | 3       | 43       | 210   | G         | #         |
| COMANDANTE<br>GUACURARI | 25      | 40      | 0        | 54       | 2       | 0        | 201   | E         |           |
| DOS DE MAYO             | 27      | 1       | 48       | 54       | 41      | 3        | 296   | D         | #         |
| EL SOBERBIO             | 27      | 19      | 0        | 54       | 13      | 0        | 215   | E         |           |
| EL SOBERBIO             | 27      | 19      | 0        | 54       | 13      | 0        | 230   | D         |           |
| ELDORADO                | 26      | 25      | 0        | 54       | 37      | 0        | 201   | E         |           |
| ELDORADO                | 26      | 25      | 0        | 54       | 37      | 0        | 241   | B         | #         |
| ELDORADO                | 26      | 25      | 0        | 54       | 37      | 0        | 261   | C         |           |
| JARDIN AMERICA          | 27      | 3       | 0        | 55       | 13      | 0        | 203   | E         |           |
| JARDIN AMERICA          | 27      | 3       | 0        | 55       | 13      | 0        | 210   | E         |           |
| LEANDRO N. ALEM         | 27      | 37      | 0        | 55       | 19      | 0        | 203   | E         |           |
| LEANDRO N. ALEM         | 27      | 36      | 0        | 55       | 19      | 0        | 207   | G         | #         |
| LEANDRO N. ALEM         | 27      | 37      | 0        | 55       | 19      | 0        | 210   | E         |           |
| LEANDRO N. ALEM         | 27      | 37      | 0        | 55       | 19      | 0        | 215   | E         |           |
| LEANDRO N. ALEM         | 27      | 37      | 0        | 55       | 19      | 0        | 240   | D         |           |
| LEANDRO N. ALEM         | 27      | 37      | 0        | 55       | 19      | 0        | 252   | C         |           |
| MONTECARLO              | 26      | 34      | 0        | 54       | 47      | 0        | 201   | F         | #         |
| MONTECARLO              | 26      | 34      | 0        | 54       | 47      | 0        | 221   | E         |           |
| MONTECARLO              | 26      | 34      | 0        | 54       | 47      | 0        | 247   | D         |           |

|                     |    |    |    |    |    |    |     |   |   |
|---------------------|----|----|----|----|----|----|-----|---|---|
| OBERA               | 27 | 29 | 0  | 55 | 8  | 0  | 206 | E |   |
| OBERA               | 27 | 29 | 0  | 55 | 8  | 0  | 210 | E |   |
| OBERA               | 27 | 29 | 10 | 55 | 7  | 8  | 214 | F | # |
| OBERA               | 27 | 29 | 0  | 55 | 8  | 0  | 222 | E |   |
| OBERA               | 27 | 29 | 0  | 55 | 8  | 0  | 246 | D |   |
| OBERA               | 27 | 29 | 0  | 55 | 8  | 0  | 266 | D |   |
| OBERA               | 27 | 29 | 0  | 55 | 8  | 0  | 274 | E | # |
| PARAJE CERRO MORENO | 27 | 0  | 0  | 54 | 49 | 55 | 283 | B | # |
| PARAJE PALMERA BOCA | 26 | 37 | 0  | 54 | 6  | 0  | 223 | F | # |
| POSADAS             | 27 | 23 | 0  | 55 | 54 | 0  | 201 | E |   |
| POSADAS             | 27 | 23 | 0  | 55 | 54 | 0  | 203 | E |   |
| POSADAS             | 27 | 23 | 0  | 55 | 54 | 0  | 205 | E |   |
| POSADAS             | 27 | 23 | 0  | 55 | 54 | 0  | 207 | E |   |
| POSADAS             | 27 | 23 | 0  | 55 | 54 | 0  | 215 | E |   |
| POSADAS             | 27 | 23 | 0  | 55 | 54 | 0  | 217 | E |   |
| POSADAS             | 27 | 23 | 0  | 55 | 54 | 0  | 225 | E |   |
| POSADAS             | 27 | 23 | 0  | 55 | 54 | 0  | 229 | E |   |
| POSADAS             | 27 | 21 | 48 | 55 | 53 | 46 | 254 | D | # |
| POSADAS             | 27 | 23 | 0  | 55 | 54 | 0  | 257 | D |   |
| POSADAS             | 27 | 23 | 0  | 55 | 54 | 0  | 260 | A |   |
| POSADAS             | 27 | 23 | 0  | 55 | 54 | 0  | 264 | B |   |
| POSADAS             | 27 | 23 | 0  | 55 | 54 | 0  | 268 | C |   |
| POSADAS             | 27 | 22 | 3  | 55 | 53 | 30 | 283 | B | # |
| POSADAS             | 27 | 23 | 0  | 55 | 54 | 0  | 290 | D | # |
| POSADAS             | 27 | 22 | 0  | 55 | 53 | 0  | 297 | A | # |
| PUERTO ESPERANZA    | 26 | 1  | 0  | 54 | 39 | 0  | 220 | F |   |
| PUERTO IGUAZU       | 25 | 36 | 0  | 54 | 35 | 0  | 216 | E |   |
| PUERTO IGUAZU       | 25 | 37 | 0  | 54 | 34 | 3  | 234 | B | # |
| PUERTO IGUAZU       | 25 | 36 | 0  | 54 | 35 | 0  | 256 | A | # |
| PUERTO IGUAZU       | 25 | 36 | 0  | 54 | 35 | 0  | 264 | D | # |
| PUERTO IGUAZU       | 25 | 36 | 0  | 54 | 35 | 0  | 270 | E |   |
| PUERTO IGUAZU       | 25 | 36 | 0  | 54 | 35 | 0  | 276 | D |   |
| PUERTO IGUAZU       | 25 | 36 | 0  | 54 | 35 | 0  | 282 | D |   |

| Localidad       | Latitud |         |          | Longitud |         |          | Canal | Categoría | Situación |
|-----------------|---------|---------|----------|----------|---------|----------|-------|-----------|-----------|
|                 | Grados  | Minutos | Segundos | Grados   | Minutos | Segundos |       |           |           |
| PUERTO LIBERTAD | 25      | 55      | 0        | 54       | 37      | 0        | 238   | F         | #         |
| PUERTO RICO     | 26      | 48      | 0        | 55       | 1       | 0        | 201   | E         |           |
| PUERTO RICO     | 26      | 48      | 0        | 55       | 1       | 0        | 225   | D         | #         |
| SAN IGNACIO     | 27      | 16      | 0        | 55       | 32      | 0        | 201   | E         |           |
| SAN JOSE        | 27      | 46      | 7        | 55       | 46      | 36       | 204   | F         | #         |
| SAN PEDRO       | 26      | 39      | 0        | 54       | 8       | 0        | 201   | E         |           |
| SAN PEDRO       | 26      | 37      | 30       | 54       | 6       | 59       | 219   | E         | #         |
| SAN VICENTE     | 27      | 0       | 0        | 54       | 28      | 0        | 203   | E         |           |
| SAN VICENTE     | 27      | 0       | 0        | 54       | 28      | 0        | 211   | G         | #         |
| SAN VICENTE     | 27      | 0       | 0        | 54       | 28      | 0        | 255   | D         |           |
| SANTO PIPO      | 27      | 8       | 6        | 55       | 24      | 32       | 228   | D         | #         |
| VILLA CABELLO   | 27      | 21      | 58       | 55       | 56      | 55       | 223   | F         | #         |
| WANDA           | 25      | 58      | 0        | 54       | 34      | 0        | 206   | G         | #         |
| WANDA           | 25      | 58      | 0        | 54       | 34      | 0        | 224   | E         |           |
| WANDA           | 25      | 58      | 26       | 54       | 33      | 26       | 274   | D         | #         |

# Indica las emisoras que cuentan con Licencia o Autorización Ley 22.285

PROVINCIA  
DE  
NEUQUEN

| Localidad             | Latitud |         |          | Longitud |         |          | Canal | Categoría | Situación |
|-----------------------|---------|---------|----------|----------|---------|----------|-------|-----------|-----------|
|                       | Grados  | Minutos | Segundos | Grados   | Minutos | Segundos |       |           |           |
| ALUMINE               | 39      | 14      | 0        | 70       | 55      | 0        | 204   | G         | #         |
| ANDACOLLO             | 37      | 12      | 0        | 70       | 40      | 0        | 249   | G         |           |
| BAJADA DEL<br>AGRIO   | 38      | 25      | 0        | 70       | 1       | 0        | 228   | F         | #         |
| BARRANCAS             | 36      | 48      | 0        | 69       | 54      | 0        | 285   | F         | #         |
| BUTA RANQUIL          | 37      | 3       | 0        | 69       | 52      | 0        | 208   | G         | #         |
| CENTENARIO            | 38      | 47      | 46       | 68       | 8       | 1        | 203   | F         | #         |
| CENTENARIO            | 38      | 48      | 0        | 68       | 9       | 0        | 225   | E         | #         |
| CENTENARIO            | 38      | 48      | 0        | 68       | 9       | 0        | 244   | F         |           |
| CENTENARIO            | 38      | 48      | 0        | 68       | 9       | 0        | 282   | D         |           |
| CHOS MALAL            | 37      | 23      | 0        | 70       | 16      | 0        | 206   | G         |           |
| CHOS MALAL            | 37      | 23      | 0        | 70       | 16      | 0        | 284   | D         |           |
| CUTRAL CO             | 38      | 55      | 57       | 69       | 13      | 12       | 210   | F         | #         |
| CUTRAL CO             | 38      | 56      | 26       | 69       | 12      | 53       | 221   | F         | #         |
| CUTRAL-CO             | 38      | 57      | 0        | 69       | 12      | 0        | 223   | E         |           |
| CUTRAL-CO             | 38      | 57      | 0        | 69       | 12      | 0        | 227   | F         |           |
| CUTRAL-CO             | 38      | 57      | 0        | 69       | 12      | 0        | 243   | F         |           |
| CUTRAL-CO             | 38      | 57      | 0        | 69       | 12      | 0        | 249   | F         |           |
| CUTRAL-CO             | 38      | 57      | 0        | 69       | 12      | 0        | 271   | D         |           |
| CUTRAL-CO             | 38      | 57      | 0        | 69       | 12      | 0        | 274   | D         |           |
| EL CHOCON             | 39      | 43      | 0        | 68       | 42      | 0        | 236   | E         |           |
| EL HUECU              | 37      | 39      | 0        | 70       | 36      | 0        | 211   | G         | #         |
| JUNIN DE LOS<br>ANDES | 39      | 57      | 11       | 71       | 4       | 11       | 217   | F         | #         |
| JUNIN DE LOS<br>ANDES | 39      | 56      | 0        | 71       | 5       | 0        | 247   | G         |           |
| LAGO ALUMINE          | 39      | 3       | 0        | 71       | 10      | 0        | 249   | G         |           |
| LAS COLORADAS         | 39      | 34      | 0        | 70       | 35      | 0        | 209   | G         | #         |
| LAS OVEJAS            | 37      | 0       | 16       | 70       | 45      | 56       | 223   | F         | #         |
| LONCOPIJE             | 38      | 4       | 0        | 70       | 7       | 0        | 219   | G         | #         |
| MARIANO<br>MORENO     | 38      | 45      | 0        | 70       | 1       | 0        | 214   | F         | #         |
| NEUQUEN               | 38      | 58      | 0        | 68       | 4       | 0        | 201   | F         |           |
| NEUQUEN               | 38      | 58      | 0        | 68       | 4       | 0        | 205   | F         |           |
| NEUQUEN               | 38      | 58      | 0        | 68       | 4       | 0        | 207   | G         |           |
| NEUQUEN               | 38      | 58      | 0        | 68       | 4       | 0        | 211   | F         |           |
| NEUQUEN               | 38      | 58      | 0        | 68       | 4       | 0        | 213   | F         |           |
| NEUQUEN               | 38      | 58      | 0        | 68       | 4       | 0        | 215   | E         |           |
| NEUQUEN               | 38      | 58      | 0        | 68       | 4       | 0        | 217   | F         |           |
| NEUQUEN               | 38      | 58      | 0        | 68       | 4       | 0        | 219   | G         |           |
| NEUQUEN               | 38      | 58      | 0        | 68       | 4       | 0        | 227   | E         |           |
| NEUQUEN               | 38      | 58      | 0        | 68       | 4       | 0        | 231   | E         |           |
| NEUQUEN               | 38      | 58      | 0        | 68       | 4       | 0        | 234   | C         | #         |
| NEUQUEN               | 38      | 58      | 0        | 68       | 4       | 0        | 237   | E         |           |
| NEUQUEN               | 38      | 58      | 0        | 68       | 4       | 0        | 239   | E         | #         |
| NEUQUEN               | 38      | 58      | 0        | 68       | 4       | 0        | 241   | E         |           |
| NEUQUEN               | 38      | 58      | 0        | 68       | 4       | 0        | 248   | C         | #         |
| NEUQUEN               | 38      | 58      | 0        | 68       | 4       | 0        | 251   | D         |           |
| NEUQUEN               | 38      | 58      | 0        | 68       | 4       | 0        | 254   | D         |           |
| NEUQUEN               | 38      | 58      | 0        | 68       | 4       | 0        | 261   | D         |           |
| NEUQUEN               | 38      | 58      | 0        | 68       | 4       | 0        | 264   | D         |           |
| NEUQUEN               | 38      | 58      | 0        | 68       | 4       | 0        | 270   | C         |           |
| NEUQUEN               | 38      | 58      | 0        | 68       | 4       | 0        | 276   | A         |           |
| NEUQUEN               | 38      | 58      | 0        | 68       | 4       | 0        | 279   | D         | #         |
| NEUQUEN               | 38      | 58      | 0        | 68       | 4       | 0        | 293   | F         |           |
| NEUQUEN               | 38      | 58      | 0        | 68       | 4       | 0        | 295   | E         |           |
| NEUQUEN               | 38      | 57      | 15       | 68       | 3       | 20       | 297   | F         | #         |
| NEUQUEN               | 38      | 57      | 30       | 68       | 3       | 20       | 299   | F         | #         |
| PASO AGUERRE          | 39      | 20      | 8        | 69       | 50      | 46       | 292   | F         | #         |

| Localidad            | Latitud |         |          | Longitud |         |          | Canal | Categoría | Situación |
|----------------------|---------|---------|----------|----------|---------|----------|-------|-----------|-----------|
|                      | Grados  | Minutos | Segundos | Grados   | Minutos | Segundos |       |           |           |
| PICUN LEUFU          | 39      | 33      | 0        | 69       | 15      | 0        | 204   | G         |           |
| PICUN LEUFU          | 39      | 33      | 0        | 69       | 15      | 0        | 228   | G         |           |
| PIEDRA DEL AGUILA    | 40      | 3       | 0        | 70       | 5       | 0        | 248   | F         |           |
| PLOTTIER             | 38      | 58      | 0        | 68       | 13      | 0        | 240   | E         |           |
| PLOTTIER             | 38      | 58      | 0        | 68       | 13      | 0        | 244   | F         |           |
| RAGNI HUENU NUKE     | 39      | 13      | 19       | 71       | 8       | 44       | 224   | D         | #         |
| RINCON DE LOS SAUCES | 37      | 23      | 0        | 68       | 54      | 0        | 225   | F         | #         |
| SAN M. DE LOS ANDES  | 40      | 9       | 0        | 71       | 20      | 0        | 211   | F         |           |
| SAN M. DE LOS ANDES  | 40      | 9       | 0        | 71       | 20      | 0        | 245   | E         |           |
| SAN M. DE LOS ANDES  | 40      | 9       | 0        | 71       | 20      | 0        | 249   | F         |           |
| SAN M. DE LOS ANDES  | 40      | 9       | 0        | 71       | 20      | 0        | 271   | D         |           |
| TRICAO MALAL         | 37      | 2       | 40       | 70       | 19      | 3        | 272   | F         | #         |
| VARVARCO             | 36      | 50      | 50       | 70       | 40      | 56       | 207   | F         | #         |
| VILLA FARREL         | 38      | 58      | 0        | 68       | 4       | 0        | 245   | F         |           |
| VILLA LAANGOSTURA    | 40      | 47      | 0        | 71       | 40      | 0        | 202   | F         | #         |
| VILLA LAANGOSTURA    | 40      | 46      | 16       | 71       | 38      | 12       | 291   | E         |           |
| VILLA PEHUENIA       | 38      | 53      | 11       | 70       | 10      | 15       | 217   | F         | #         |
| ZAPALA               | 38      | 55      | 0        | 70       | 3       | 0        | 227   | G         |           |
| ZAPALA               | 38      | 55      | 0        | 70       | 3       | 0        | 270   | D         |           |
| ZAPALA               | 38      | 55      | 0        | 70       | 3       | 0        | 293   | G         |           |

# Indica las emisoras que cuentan con Licencia o Autorización Ley 22.285

**PROVINCIA  
DE  
RIO NEGRO**

| Localidad           | Latitud |         |          | Longitud |         |          | Canal | Categoría | Situación |
|---------------------|---------|---------|----------|----------|---------|----------|-------|-----------|-----------|
|                     | Grados  | Minutos | Segundos | Grados   | Minutos | Segundos |       |           |           |
| ALLEN               | 38      | 59      | 0        | 67       | 49      | 24       | 229   | C         | #         |
| ALLEN               | 38      | 59      | 0        | 67       | 49      | 0        | 236   | F         |           |
| ALLEN               | 38      | 59      | 0        | 67       | 49      | 0        | 245   | G         |           |
| CATRIEL             | 37      | 52      | 48       | 67       | 47      | 26       | 223   | F         |           |
| CATRIEL             | 37      | 52      | 48       | 67       | 47      | 26       | 292   | F         |           |
| CHIMPAY             | 39      | 11      | 0        | 66       | 10      | 0        | 255   | F         | #         |
| CINCO SALTOS        | 38      | 50      | 0        | 68       | 3       | 0        | 217   | F         | #         |
| CIPOLLETI           | 38      | 57      | 0        | 67       | 59      | 0        | 221   | E         |           |
| CIPOLLETI           | 38      | 57      | 0        | 67       | 59      | 0        | 225   | E         |           |
| CIPOLLETI           | 38      | 57      | 0        | 67       | 59      | 0        | 244   | F         |           |
| CIPOLLETI           | 38      | 57      | 0        | 67       | 59      | 0        | 273   | B         |           |
| CIPOLLETI           | 38      | 57      | 0        | 67       | 59      | 0        | 285   | D         |           |
| CIPOLLETI           | 38      | 57      | 0        | 67       | 59      | 0        | 288   | D         |           |
| EL BOLSÓN           | 41      | 58      | 0        | 71       | 33      | 0        | 227   | G         |           |
| GENERAL ROCA        | 39      | 2       | 0        | 67       | 34      | 0        | 206   | F         | #         |
| GENERAL ROCA        | 39      | 2       | 0        | 67       | 34      | 0        | 257   | B         | #         |
| GRAL. ROCA          | 39      | 2       | 0        | 67       | 34      | 0        | 208   | E         |           |
| GRAL. ROCA          | 39      | 2       | 0        | 67       | 34      | 0        | 232   | F         |           |
| GRAL. ROCA          | 39      | 2       | 0        | 67       | 34      | 0        | 238   | D         |           |
| GRAL. ROCA          | 39      | 2       | 0        | 67       | 34      | 0        | 242   | D         |           |
| GRAL. ROCA          | 39      | 2       | 0        | 67       | 34      | 0        | 245   | G         |           |
| GRAL. ROCA          | 39      | 2       | 0        | 67       | 34      | 0        | 291   | C         |           |
| GRAL. ROCA          | 39      | 2       | 0        | 67       | 34      | 0        | 294   | F         |           |
| JUAN JOSE GOMEZ     | 38      | 59      | 0        | 67       | 36      | 0        | 226   | F         |           |
| LAMARQUE            | 39      | 26      | 0        | 65       | 41      | 0        | 249   | E         |           |
| LAMARQUE            | 39      | 26      | 0        | 65       | 41      | 0        | 291   | D         |           |
| RIO COLORADO        | 39      | 1       | 0        | 64       | 5       | 0        | 250   | G         |           |
| SAN ANTONIO OESTE   | 40      | 45      | 0        | 64       | 56      | 0        | 250   | D         |           |
| SAN C. DE BARILOCHE | 41      | 8       | 0        | 71       | 17      | 0        | 215   | F         |           |
| SAN C. DE BARILOCHE | 41      | 8       | 0        | 71       | 17      | 0        | 221   | F         |           |
| SAN C. DE BARILOCHE | 41      | 8       | 0        | 71       | 17      | 0        | 227   | F         |           |
| SAN C. DE BARILOCHE | 41      | 8       | 0        | 71       | 17      | 0        | 233   | E         |           |
| SAN C. DE BARILOCHE | 41      | 8       | 0        | 71       | 17      | 0        | 241   | E         |           |
| SAN C. DE BARILOCHE | 41      | 8       | 0        | 71       | 17      | 0        | 249   | G         |           |
| SAN C. DE BARILOCHE | 41      | 8       | 0        | 71       | 17      | 0        | 251   | G         |           |
| SAN C. DE BARILOCHE | 41      | 8       | 0        | 71       | 17      | 0        | 270   | C         |           |
| SAN C. DE BARILOCHE | 41      | 8       | 0        | 71       | 17      | 0        | 273   | D         |           |

PROVINCIA  
DE  
SAN JUAN

| Localidad                  | Latitud |         |          | Longitud |         |          | Canal | Categoría | Situación |
|----------------------------|---------|---------|----------|----------|---------|----------|-------|-----------|-----------|
|                            | Grados  | Minutos | Segundos | Grados   | Minutos | Segundos |       |           |           |
| BARREAL                    | 31      | 38      | 0        | 69       | 28      | 0        | 267   | D         |           |
| CAUCETE                    | 31      | 40      | 0        | 68       | 16      | 0        | 237   | F         |           |
| CAUCETE                    | 31      | 40      | 0        | 68       | 16      | 0        | 248   | D         |           |
| CHIMBAS                    | 31      | 30      | 0        | 68       | 30      | 0        | 294   | F         |           |
| CHIMBAS                    | 31      | 30      | 0        | 68       | 30      | 0        | 300   | E         |           |
| DESAMPARADOS               | 31      | 31      | 0        | 68       | 32      | 0        | 223   | E         |           |
| DESAMPARADOS               | 31      | 31      | 0        | 68       | 32      | 0        | 228   | E         |           |
| DESAMPARADOS               | 31      | 31      | 0        | 68       | 32      | 0        | 292   | F         |           |
| MEDIAAGUA                  | 31      | 59      | 1        | 68       | 25      | 18       | 249   | E         |           |
| POCITO                     | 31      | 39      | 50       | 68       | 33      | 45       | 291   | F         |           |
| RAWSON                     | 31      | 34      | 0        | 68       | 33      | 0        | 230   | E         |           |
| RAWSON                     | 31      | 34      | 0        | 68       | 33      | 0        | 232   | E         |           |
| RAWSON                     | 31      | 34      | 0        | 68       | 33      | 0        | 234   | E         |           |
| RAWSON                     | 31      | 34      | 0        | 68       | 33      | 0        | 250   | D         |           |
| S.AGUSTIN DEL<br>V. FERTIL | 30      | 38      | 0        | 67       | 27      | 0        | 266   | D         |           |
| SAN JOSE DE<br>JACHAL      | 30      | 15      | 0        | 68       | 45      | 0        | 247   | F         |           |
| SAN JOSE DE<br>JACHAL      | 30      | 15      | 0        | 68       | 45      | 0        | 265   | C         |           |
| SAN JOSE DE<br>JACHAL      | 30      | 15      | 0        | 68       | 45      | 0        | 268   | D         |           |
| SAN JOSE DE<br>JACHAL      | 30      | 15      | 0        | 68       | 45      | 0        | 271   | D         | #         |
| SAN JUAN                   | 31      | 32      | 0        | 68       | 31      | 0        | 204   | E         |           |
| SAN JUAN                   | 31      | 32      | 30       | 68       | 34      | 30       | 226   | E         | #         |
| SAN JUAN                   | 31      | 32      | 0        | 68       | 31      | 0        | 244   | E         |           |
| SAN JUAN                   | 31      | 32      | 0        | 68       | 31      | 0        | 246   | E         |           |
| SAN JUAN                   | 31      | 18      | 46       | 67       | 55      | 55       | 253   | A         | #         |
| SAN JUAN                   | 31      | 32      | 0        | 68       | 31      | 0        | 257   | B         |           |
| SAN JUAN                   | 31      | 32      | 0        | 68       | 31      | 0        | 260   | A         |           |
| SAN JUAN                   | 31      | 32      | 0        | 68       | 31      | 0        | 263   | D         |           |
| SAN JUAN                   | 31      | 32      | 0        | 68       | 31      | 0        | 266   | D         |           |
| SAN JUAN                   | 31      | 32      | 0        | 68       | 31      | 0        | 270   | D         |           |
| SAN JUAN                   | 31      | 32      | 10       | 68       | 32      | 10       | 274   | B         | #         |
| SAN JUAN                   | 31      | 32      | 0        | 68       | 31      | 0        | 279   | E         |           |
| SAN JUAN                   | 31      | 31      | 45       | 68       | 31      | 8        | 282   | C         | #         |
| SAN JUAN                   | 31      | 32      | 0        | 68       | 31      | 0        | 285   | C         |           |
| SAN JUAN                   | 31      | 32      | 0        | 68       | 31      | 0        | 296   | F         |           |
| SAN JUAN                   | 31      | 32      | 0        | 68       | 31      | 0        | 298   | E         |           |



| Localidad        | Latitud |         |          | Longitud |         |          | Canal | Categoría | Situación |
|------------------|---------|---------|----------|----------|---------|----------|-------|-----------|-----------|
|                  | Grados  | Minutos | Segundos | Grados   | Minutos | Segundos |       |           |           |
| VILLA ABERASTAIN | 31      | 45      | 20       | 68       | 33      | 10       | 221   | E         | #         |
| VILLA ABERASTAIN | 31      | 45      | 20       | 68       | 33      | 10       | 277   | D         |           |
| VILLA KRAUSE     | 31      | 35      | 0        | 68       | 32      | 0        | 239   | D         | #         |

# Indica las emisoras que cuentan con Licencia o Autorización Ley 22.285

**PROVINCIA  
DE  
SAN LUIS**

| Localidad             | Latitud |         |          | Longitud |         |          | Canal | Categoría | Situación |
|-----------------------|---------|---------|----------|----------|---------|----------|-------|-----------|-----------|
|                       | Grados  | Minutos | Segundos | Grados   | Minutos | Segundos |       |           |           |
| ARIZONA               | 35      | 43      | 0        | 65       | 19      | 0        | 256   | D         |           |
| BUENA ESPERANZA       | 34      | 45      | 0        | 65       | 16      | 0        | 257   | C         |           |
| CAROLINA              | 32      | 48      | 44       | 66       | 4       | 32       | 233   | E         | #         |
| JUSTO DARACT          | 33      | 51      | 0        | 65       | 12      | 0        | 264   | D         |           |
| LA TOMA               | 33      | 4       | 0        | 65       | 37      | 0        | 260   | G         |           |
| MERLO                 | 32      | 21      | 0        | 65       | 2       | 0        | 262   | E         |           |
| POTRERO DE LOS FUNES  | 33      | 13      | 0        | 66       | 14      | 0        | 205   | D         | #         |
| QUINES                | 32      | 14      | 0        | 65       | 48      | 0        | 243   | D         | #         |
| SAN LUIS              | 33      | 18      | 6        | 66       | 20      | 24       | 213   | D         | #         |
| SAN LUIS              | 33      | 19      | 0        | 66       | 21      | 0        | 228   | E         |           |
| SAN LUIS              | 33      | 19      | 0        | 66       | 21      | 0        | 244   | C         | #         |
| SAN LUIS              | 33      | 19      | 0        | 66       | 21      | 0        | 250   | D         | #         |
| SAN LUIS              | 33      | 19      | 0        | 66       | 21      | 0        | 253   | C         |           |
| SAN LUIS              | 33      | 19      | 0        | 66       | 21      | 0        | 256   | B         |           |
| SAN LUIS              | 33      | 19      | 0        | 66       | 21      | 0        | 259   | C         |           |
| SAN LUIS              | 33      | 19      | 0        | 66       | 21      | 0        | 262   | D         | #         |
| SAN LUIS              | 33      | 19      | 0        | 66       | 21      | 0        | 265   | D         |           |
| SAN LUIS              | 33      | 19      | 0        | 66       | 21      | 0        | 268   | D         |           |
| SAN LUIS              | 33      | 18      | 0        | 66       | 21      | 0        | 273   | D         | #         |
| SAN LUIS              | 33      | 19      | 0        | 66       | 21      | 0        | 276   | G         |           |
| SAN LUIS              | 33      | 19      | 0        | 66       | 21      | 0        | 278   | F         |           |
| STA. RSA. DEL CONLARA | 32      | 20      | 0        | 65       | 12      | 0        | 290   | F         | #         |
| UNION                 | 35      | 9       | 0        | 65       | 56      | 0        | 255   | D         |           |
| VILLA MERCEDES        | 33      | 40      | 0        | 65       | 28      | 0        | 231   | F         |           |
| VILLA MERCEDES        | 33      | 40      | 0        | 65       | 28      | 0        | 238   | C         | #         |
| VILLA MERCEDES        | 33      | 40      | 0        | 65       | 28      | 0        | 243   | F         |           |
| VILLA MERCEDES        | 33      | 40      | 0        | 65       | 28      | 0        | 255   | D         |           |
| VILLA MERCEDES        | 33      | 40      | 0        | 65       | 28      | 0        | 258   | C         |           |
| VILLA MERCEDES        | 33      | 40      | 0        | 65       | 28      | 0        | 261   | B         |           |
| VILLA MERCEDES        | 33      | 40      | 0        | 65       | 28      | 0        | 274   | E         |           |
| VILLA MERCEDES        | 33      | 40      | 0        | 65       | 28      | 0        | 276   | F         |           |
| VILLA MERCEDES        | 33      | 38      | 54       | 65       | 27      | 8        | 297   | F         | #         |
| VILLA MERCEDES        | 33      | 40      | 0        | 65       | 28      | 0        | 299   | F         |           |

# Indica las emisoras que cuentan con Licencia o Autorización Ley 22.285

PROVINCIA  
DE  
SANTA CRUZ

| Localidad          | Latitud |         |          | Longitud |         |          | Canal | Categoría | Situación |
|--------------------|---------|---------|----------|----------|---------|----------|-------|-----------|-----------|
|                    | Grados  | Minutos | Segundos | Grados   | Minutos | Segundos |       |           |           |
| 28 DE NOVIEMBRE    | 51      | 36      | 0        | 72       | 12      | 0        | 250   | G         |           |
| 29 DE NOVIEMBRE    | 51      | 36      | 0        | 72       | 12      | 0        | 273   | D         |           |
| CALETA OLIVIA      | 46      | 27      | 0        | 67       | 31      | 0        | 215   | F         |           |
| CALETA OLIVIA      | 46      | 27      | 0        | 67       | 31      | 0        | 243   | F         |           |
| CALETA OLIVIA      | 46      | 27      | 0        | 67       | 31      | 0        | 274   | D         |           |
| EL CALAFATE        | 50      | 21      | 0        | 72       | 17      | 0        | 201   | F         | #         |
| EL CALAFATE        | 50      | 21      | 0        | 72       | 17      | 0        | 274   | D         |           |
| EL TURBIO          | 51      | 43      | 0        | 72       | 5       | 0        | 270   | D         |           |
| GOBER.<br>GREGORES | 50      | 45      | 0        | 70       | 15      | 0        | 221   | E         | #         |
| GOBER.<br>GREGORES | 48      | 45      | 0        | 70       | 15      | 0        | 260   | F         | #         |
| GOBER.<br>GREGORES | 48      | 45      | 0        | 70       | 15      | 0        | 272   | D         |           |
| LAS HERAS          | 46      | 32      | 0        | 68       | 56      | 0        | 275   | D         |           |
| LAS HERAS          | 46      | 32      | 0        | 68       | 56      | 0        | 292   | F         |           |
| LAS HERAS          | 46      | 32      | 0        | 68       | 56      | 0        | 296   | G         |           |
| PERITO MORENO      | 46      | 35      | 0        | 70       | 56      | 0        | 267   | C         |           |
| PICO TRUNCADO      | 46      | 48      | 0        | 67       | 57      | 0        | 245   | F         |           |

| Localidad            | Latitud |         |          | Longitud |         |          | Canal | Categoría | Situación |
|----------------------|---------|---------|----------|----------|---------|----------|-------|-----------|-----------|
|                      | Grados  | Minutos | Segundos | Grados   | Minutos | Segundos |       |           |           |
| PICO TRUNCADO        | 46      | 48      | 0        | 67       | 57      | 0        | 249   | G         |           |
| PICO TRUNCADO        | 46      | 48      | 0        | 67       | 57      | 0        | 277   | D         |           |
| PUERTO DESEADO       | 47      | 44      | 0        | 65       | 54      | 0        | 239   | F         |           |
| PUERTO DESEADO       | 47      | 44      | 0        | 65       | 54      | 0        | 270   | D         |           |
| PUERTO<br>SAN JULIAN | 49      | 19      | 0        | 67       | 42      | 0        | 248   | F         |           |
| PUERTO<br>SAN JULIAN | 49      | 19      | 0        | 67       | 42      | 0        | 272   | D         |           |
| PUERTO<br>SANTA CRUZ | 50      | 1       | 0        | 68       | 32      | 0        | 223   | G         |           |
| PUERTO<br>SANTA CRUZ | 50      | 1       | 0        | 68       | 32      | 0        | 247   | F         |           |
| PUERTO<br>SANTA CRUZ | 50      | 1       | 0        | 68       | 32      | 0        | 262   | D         |           |
| PUERTO<br>SANTA CRUZ | 50      | 1       | 0        | 68       | 32      | 0        | 294   | E         |           |
| RIO GALLEGOS         | 51      | 37      | 0        | 69       | 15      | 0        | 225   | C         | #         |
| RIO GALLEGOS         | 51      | 37      | 0        | 69       | 25      | 0        | 233   | A         | #         |
| RIO GALLEGOS         | 51      | 37      | 0        | 69       | 15      | 0        | 244   | F         |           |
| RIO GALLEGOS         | 51      | 37      | 0        | 69       | 15      | 0        | 246   | F         |           |
| RIO GALLEGOS         | 51      | 37      | 0        | 69       | 15      | 0        | 248   | F         |           |
| RIO GALLEGOS         | 51      | 37      | 0        | 69       | 15      | 0        | 263   | D         |           |
| RIO GALLEGOS         | 51      | 37      | 0        | 69       | 15      | 0        | 266   | D         |           |
| RIO GALLEGOS         | 51      | 37      | 0        | 69       | 15      | 0        | 269   | C         |           |
| RIO GALLEGOS         | 51      | 37      | 0        | 69       | 15      | 0        | 272   | B         |           |
| RIO GALLEGOS         | 51      | 37      | 0        | 69       | 15      | 0        | 275   | A         |           |
| RIO GALLEGOS         | 51      | 37      | 20       | 69       | 12      | 20       | 299   | F         | #         |
| RIO TURBIO           | 51      | 33      | 0        | 72       | 18      | 0        | 212   | D         | #         |
| RIO TURBIO           | 51      | 33      | 0        | 72       | 18      | 0        | 238   | G         |           |
| RIO TURBIO           | 51      | 33      | 0        | 72       | 18      | 0        | 252   | F         |           |

# Indica las emisoras que cuentan con Licencia o Autorización Ley 22.285

**PROVINCIA  
DE  
SANTA FE**

| Localidad         | Latitud |         |          | Longitud |         |          | Canal | Categoría | Situación |
|-------------------|---------|---------|----------|----------|---------|----------|-------|-----------|-----------|
|                   | Grados  | Minutos | Segundos | Grados   | Minutos | Segundos |       |           |           |
| ALCORTA           | 33      | 34      | 33       | 61       | 7       | 14       | 221   | E         | #         |
| ALTO VERDE        | 31      | 39      | 0        | 60       | 42      | 0        | 300   | G         |           |
| ALVAREZ           | 33      | 8       | 0        | 60       | 48      | 0        | 229   | E         |           |
| ALVEAR            | 34      | 23      | 0        | 62       | 7       | 0        | 214   | E         | #         |
| AREQUITO          | 33      | 9       | 0        | 61       | 29      | 0        | 228   | D         | #         |
| AREQUITO          | 33      | 9       | 0        | 61       | 29      | 0        | 243   | E         |           |
| ARMSTRONG         | 32      | 48      | 0        | 61       | 38      | 0        | 214   | E         |           |
| ARROYO SECO       | 33      | 10      | 0        | 60       | 30      | 0        | 214   | E         | #         |
| ARROYO SECO       | 33      | 10      | 0        | 60       | 30      | 0        | 218   | E         |           |
| ARTEAGA           | 33      | 5       | 9        | 61       | 47      | 5        | 268   | E         | #         |
| AVELLANEDA        | 29      | 7       | 0        | 59       | 40      | 0        | 208   | E         |           |
| AVELLANEDA        | 29      | 7       | 0        | 59       | 40      | 0        | 236   | F         |           |
| AVELLANEDA        | 29      | 7       | 0        | 59       | 40      | 0        | 248   | E         | #         |
| AVELLANEDA        | 29      | 7       | 0        | 59       | 40      | 0        | 258   | D         |           |
| BARRANCAS         | 32      | 14      | 0        | 60       | 58      | 0        | 268   | D         | #         |
| BARRANCAS         | 32      | 14      | 0        | 60       | 58      | 0        | 289   | G         |           |
| BIGAND            | 33      | 23      | 0        | 61       | 12      | 0        | 208   | E         | #         |
| BIGAND            | 33      | 23      | 0        | 61       | 12      | 0        | 214   | F         |           |
| CALCHAQUI         | 29      | 53      | 0        | 60       | 18      | 0        | 236   | F         |           |
| CALCHAQUI         | 29      | 53      | 0        | 60       | 18      | 0        | 281   | F         |           |
| CANADA DE GOMEZ   | 32      | 50      | 0        | 61       | 24      | 0        | 201   | F         |           |
| CANADA DE GOMEZ   | 32      | 50      | 0        | 61       | 24      | 0        | 270   | D         | #         |
| CARCARANA         | 32      | 52      | 0        | 61       | 8       | 0        | 272   | E         |           |
| CARCARANA         | 32      | 52      | 0        | 61       | 8       | 0        | 288   | F         |           |
| CARLOS PELLEGRINI | 32      | 3       | 0        | 61       | 48      | 0        | 238   | E         |           |
| CASILDA           | 33      | 3       | 0        | 61       | 10      | 0        | 217   | E         |           |
| CASILDA           | 33      | 3       | 0        | 61       | 10      | 0        | 266   | D         | #         |
| CASILDA           | 33      | 3       | 0        | 61       | 10      | 0        | 272   | F         |           |
| CASILDA           | 33      | 3       | 0        | 61       | 10      | 0        | 281   | F         |           |
| CENTENO           | 32      | 18      | 0        | 61       | 24      | 0        | 215   | E         |           |
| CERES             | 29      | 53      | 0        | 61       | 57      | 0        | 251   | F         |           |
| CERES             | 29      | 53      | 0        | 61       | 57      | 0        | 261   | F         |           |
| CHABAS            | 33      | 15      | 0        | 61       | 22      | 0        | 205   | G         |           |
| CHABAS            | 33      | 15      | 0        | 61       | 22      | 0        | 210   | E         | #         |
| CHANAR LADEADO    | 33      | 20      | 0        | 62       | 3       | 0        | 287   | G         |           |
| CLUCELLAS         | 31      | 27      | 0        | 61       | 43      | 0        | 256   | G         |           |
| COLONIA RAQUEL    | 30      | 50      | 29       | 61       | 29      | 24       | 222   | E         | #         |
| CORONDA           | 31      | 58      | 0        | 60       | 55      | 0        | 230   | D         |           |
| CORONDA           | 31      | 58      | 0        | 60       | 55      | 0        | 280   | E         |           |
| EL TREBOL         | 32      | 12      | 0        | 61       | 43      | 0        | 215   | E         |           |
| ELORTONDO         | 33      | 42      | 0        | 61       | 38      | 0        | 263   | F         |           |
| EMILIA            | 31      | 3       | 0        | 60       | 43      | 0        | 251   | D         | #         |

| Localidad     | Latitud |         |          | Longitud |         |          | Canal | Categoría | Situación |
|---------------|---------|---------|----------|----------|---------|----------|-------|-----------|-----------|
|               | Grados  | Minutos | Segundos | Grados   | Minutos | Segundos |       |           |           |
| EMPALME       | 33      | 16      | 0        | 60       | 22      | 0        | 289   | E         |           |
| ESPERANZA     | 31      | 28      | 0        | 60       | 55      | 0        | 232   | D         |           |
| ESPERANZA     | 31      | 28      | 0        | 60       | 55      | 0        | 245   | F         |           |
| ESPERANZA     | 31      | 28      | 0        | 60       | 55      | 0        | 254   | F         |           |
| ESPERANZA     | 31      | 28      | 0        | 60       | 55      | 0        | 280   | E         |           |
| ESPERANZA     | 31      | 28      | 0        | 60       | 55      | 0        | 299   | F         |           |
| FIRMAT        | 33      | 27      | 0        | 61       | 29      | 0        | 211   | E         |           |
| FIRMAT        | 33      | 27      | 0        | 61       | 29      | 0        | 284   | E         |           |
| FLORENCIA     | 28      | 2       | 0        | 59       | 15      | 0        | 223   | E         | #         |
| FORTIN ÓLMOS  | 0       | 0       | 0        | 0        | 0       | 0        | 223   | G         |           |
| FUNES         | 32      | 55      | 0        | 60       | 49      | 0        | 242   | E         |           |
| FUNES         | 32      | 55      | 0        | 60       | 49      | 0        | 246   | E         |           |
| GALVEZ        | 32      | 3       | 0        | 61       | 13      | 0        | 238   | F         |           |
| GALVEZ        | 32      | 3       | 0        | 61       | 13      | 0        | 287   | E         |           |
| GARIBALDI     | 31      | 39      | 3        | 61       | 48      | 21       | 260   | E         | #         |
| GENERAL LAGOS | 33      | 6       | 55       | 60       | 33      | 33       | 205   | F         | #         |
| GOB. CRESPO   | 30      | 23      | 0        | 60       | 24      | 0        | 232   | E         |           |
| GRAN ROSARIO  | 32      | 57      | 0        | 60       | 39      | 0        | 200   | F         |           |
| GRAN ROSARIO  | 32      | 57      | 0        | 60       | 39      | 0        | 202   | E         |           |
| GRAN ROSARIO  | 32      | 57      | 0        | 60       | 39      | 0        | 204   | E         |           |
| GRAN ROSARIO  | 32      | 57      | 0        | 60       | 39      | 0        | 206   | E         |           |
| GRAN ROSARIO  | 32      | 57      | 0        | 60       | 39      | 0        | 208   | E         |           |
| GRAN ROSARIO  | 32      | 57      | 0        | 60       | 39      | 0        | 210   | E         |           |
| GRAN ROSARIO  | 32      | 57      | 0        | 60       | 39      | 0        | 212   | E         |           |
| GRAN ROSARIO  | 32      | 57      | 0        | 60       | 39      | 0        | 214   | E         |           |
| GRAN ROSARIO  | 32      | 57      | 0        | 60       | 39      | 0        | 216   | E         |           |
| GRAN ROSARIO  | 32      | 57      | 0        | 60       | 39      | 0        | 218   | F         |           |
| GRAN ROSARIO  | 32      | 57      | 0        | 60       | 39      | 0        | 222   | E         |           |
| GRAN ROSARIO  | 32      | 57      | 0        | 60       | 39      | 0        | 224   | F         |           |
| GRAN ROSARIO  | 32      | 57      | 0        | 60       | 39      | 0        | 226   | F         |           |
| GRAN ROSARIO  | 32      | 57      | 0        | 60       | 39      | 0        | 230   | F         |           |
| GRAN ROSARIO  | 32      | 57      | 0        | 60       | 39      | 0        | 232   | E         |           |
| GRAN ROSARIO  | 32      | 57      | 0        | 60       | 39      | 0        | 234   | E         |           |
| GRAN ROSARIO  | 32      | 57      | 0        | 60       | 39      | 0        | 236   | E         |           |
| GRAN ROSARIO  | 32      | 57      | 0        | 60       | 39      | 0        | 238   | E         |           |
| GRAN ROSARIO  | 32      | 57      | 0        | 60       | 39      | 0        | 240   | E         |           |
| GRAN ROSARIO  | 32      | 57      | 0        | 60       | 39      | 0        | 243   | E         |           |
| GRAN ROSARIO  | 32      | 57      | 0        | 60       | 39      | 0        | 245   | E         |           |
| GRAN ROSARIO  | 32      | 57      | 0        | 60       | 39      | 0        | 247   | E         |           |
| GRAN ROSARIO  | 32      | 57      | 0        | 60       | 39      | 0        | 253   | C         |           |
| GRAN ROSARIO  | 32      | 57      | 0        | 60       | 39      | 0        | 261   | B         |           |
| GRAN ROSARIO  | 32      | 57      | 0        | 60       | 39      | 0        | 264   | D         |           |
| GRAN ROSARIO  | 32      | 57      | 0        | 60       | 39      | 0        | 267   | D         |           |
| GRAN ROSARIO  | 32      | 57      | 0        | 60       | 39      | 0        | 271   | D         |           |
| GRAN ROSARIO  | 32      | 57      | 0        | 60       | 39      | 0        | 276   | E         |           |
| GRAN ROSARIO  | 32      | 57      | 0        | 60       | 39      | 0        | 286   | A         |           |
| GRAN ROSARIO  | 32      | 57      | 0        | 60       | 39      | 0        | 300   | F         |           |

|                     |    |    |    |    |    |    |     |   |   |
|---------------------|----|----|----|----|----|----|-----|---|---|
| GRANAD. BAIGORRIA   | 32 | 53 | 0  | 60 | 43 | 0  | 290 | F |   |
| GRANAD. BAIGORRIA   | 32 | 53 | 0  | 60 | 43 | 0  | 292 | F |   |
| HELVECIA            | 31 | 7  | 0  | 60 | 5  | 0  | 283 | E | # |
| HUMBOLDT            | 31 | 24 | 0  | 61 | 5  | 0  | 286 | F |   |
| JOSEFINA            | 31 | 24 | 0  | 61 | 59 | 0  | 228 | G | # |
| LAGUNA PAIVA        | 31 | 18 | 0  | 60 | 39 | 0  | 209 | G |   |
| LAGUNA PAIVA        | 31 | 18 | 0  | 60 | 39 | 0  | 282 | G |   |
| LAS PAREJAS         | 32 | 41 | 0  | 61 | 32 | 0  | 238 | E |   |
| LAS ROSAS           | 32 | 29 | 0  | 61 | 35 | 0  | 232 | E | # |
| LAS ROSAS           | 32 | 29 | 0  | 61 | 35 | 0  | 267 | E |   |
| LAS TOSCAS          | 28 | 21 | 0  | 59 | 16 | 0  | 272 | G |   |
| MACIEL              | 32 | 28 | 0  | 60 | 53 | 0  | 231 | F |   |
| MAGGIOLO            | 33 | 43 | 24 | 62 | 14 | 55 | 213 | F | # |
| MALBRIGO            | 29 | 21 | 0  | 59 | 59 | 0  | 248 | F |   |
| MARIA JUANA         | 31 | 43 | 0  | 61 | 44 | 0  | 270 | E |   |
| PEREZ               | 33 | 0  | 0  | 60 | 47 | 0  | 207 | E |   |
| PILAR               | 31 | 27 | 0  | 61 | 15 | 0  | 278 | D | # |
| RAFAELA             | 31 | 12 | 47 | 61 | 29 | 40 | 243 | F | # |
| RAFAELA             | 31 | 15 | 14 | 61 | 29 | 5  | 247 | C | # |
| RECONQUISTA         | 29 | 10 | 45 | 59 | 39 | 0  | 201 | D | # |
| RECONQUISTA         | 29 | 9  | 0  | 59 | 40 | 0  | 217 | E |   |
| RECONQUISTA         | 29 | 8  | 45 | 59 | 39 | 0  | 224 | E | # |
| RECONQUISTA         | 29 | 9  | 0  | 59 | 40 | 0  | 229 | F |   |
| RECONQUISTA         | 29 | 9  | 0  | 59 | 40 | 0  | 241 | G |   |
| RECONQUISTA         | 29 | 9  | 0  | 59 | 40 | 0  | 255 | D |   |
| RECONQUISTA         | 29 | 9  | 0  | 59 | 40 | 0  | 261 | D |   |
| RECONQUISTA         | 29 | 9  | 0  | 59 | 40 | 0  | 264 | E |   |
| RECONQUISTA         | 29 | 9  | 0  | 59 | 40 | 0  | 266 | E |   |
| RECONQUISTA         | 29 | 9  | 0  | 59 | 40 | 0  | 296 | F |   |
| ROLDAN              | 32 | 54 | 0  | 60 | 54 | 0  | 218 | E | # |
| ROLDAN              | 32 | 54 | 0  | 60 | 54 | 0  | 221 | E |   |
| ROMANG              | 29 | 30 | 0  | 59 | 46 | 0  | 263 | G |   |
| ROSARIO             | 32 | 57 | 0  | 60 | 40 | 0  | 250 | A | # |
| ROSARIO             | 32 | 58 | 13 | 60 | 43 | 3  | 258 | A | # |
| ROSARIO             | 32 | 56 | 41 | 60 | 39 | 24 | 274 | C | # |
| ROSARIO             | 32 | 57 | 0  | 60 | 39 | 0  | 279 | C | # |
| ROSARIO             | 32 | 57 | 0  | 60 | 39 | 0  | 283 | C | # |
| ROSARIO             | 32 | 57 | 0  | 60 | 40 | 0  | 296 | B | # |
| ROSARIO             | 32 | 58 | 20 | 60 | 36 | 50 | 299 | F | # |
| RUFINO              | 34 | 16 | 0  | 62 | 42 | 0  | 220 | D | # |
| RUFINO              | 34 | 16 | 0  | 62 | 42 | 0  | 255 | F |   |
| RUFINO              | 34 | 16 | 0  | 62 | 42 | 0  | 298 | G |   |
| S. CLARA DE SAGUIER | 31 | 21 | 0  | 61 | 50 | 0  | 219 | F |   |

| Localidad           | Latitud |         |          | Longitud |         |          | Canal | Categoría | Situación |
|---------------------|---------|---------|----------|----------|---------|----------|-------|-----------|-----------|
|                     | Grados  | Minutos | Segundos | Grados   | Minutos | Segundos |       |           |           |
| S. J. DE LA ESQUINA | 33      | 7       | 0        | 61       | 43      | 0        | 280   | G         |           |
| S. J. DE LA ESQUINA | 33      | 7       | 0        | 61       | 43      | 0        | 282   | G         |           |
| SAN CARLOS CENTRO   | 31      | 43      | 0        | 61       | 6       | 0        | 280   | E         |           |
| SAN CRISTOBAL       | 30      | 19      | 0        | 61       | 13      | 0        | 221   | F         |           |
| SAN CRISTOBAL       | 30      | 19      | 0        | 61       | 13      | 0        | 254   | G         |           |
| SAN CRISTOBAL       | 30      | 19      | 0        | 61       | 13      | 0        | 261   | F         |           |
| SAN GENARO NORTE    | 32      | 22      | 12       | 61       | 20      | 20       | 221   | E         | #         |
| SAN GUILLERMO       | 30      | 22      | 0        | 61       | 55      | 0        | 291   | E         |           |
| SAN JAVIER          | 30      | 35      | 0        | 59       | 55      | 0        | 253   | F         |           |
| SAN JERONIMO NORTE  | 31      | 34      | 0        | 61       | 5       | 0        | 229   | F         |           |
| SAN JORGE           | 31      | 54      | 0        | 61       | 51      | 0        | 251   | D         |           |
| SAN JORGE           | 31      | 54      | 0        | 61       | 51      | 0        | 274   | E         |           |
| SAN JUSTO           | 30      | 47      | 0        | 60       | 35      | 0        | 221   | E         |           |
| SAN JUSTO           | 30      | 47      | 0        | 60       | 35      | 0        | 243   | F         |           |
| SAN JUSTO           | 30      | 47      | 0        | 60       | 35      | 0        | 245   | F         |           |
| SAN JUSTO           | 30      | 47      | 0        | 60       | 35      | 0        | 267   | D         |           |

|                       |    |    |    |    |    |    |     |   |   |
|-----------------------|----|----|----|----|----|----|-----|---|---|
| SAN LORENZO           | 32 | 45 | 0  | 60 | 44 | 0  | 209 | E | # |
| SAN LORENZO           | 32 | 45 | 0  | 60 | 44 | 0  | 221 | E |   |
| SAN LORENZO           | 32 | 45 | 0  | 60 | 44 | 0  | 234 | F |   |
| SAN LORENZO           | 32 | 45 | 0  | 60 | 44 | 0  | 255 | F |   |
| SAN VICENTE           | 31 | 42 | 0  | 61 | 34 | 0  | 228 | E |   |
| SANTA FE              | 31 | 39 | 0  | 60 | 43 | 0  | 202 | F | # |
| SANTA FE              | 31 | 39 | 0  | 60 | 43 | 0  | 204 | E |   |
| SANTA FE              | 31 | 39 | 0  | 60 | 43 | 0  | 206 | E |   |
| SANTA FE              | 31 | 39 | 0  | 60 | 43 | 0  | 208 | G |   |
| SANTA FE              | 31 | 39 | 0  | 60 | 43 | 0  | 210 | E |   |
| SANTA FE              | 31 | 39 | 0  | 60 | 43 | 0  | 212 | E |   |
| SANTA FE              | 31 | 39 | 0  | 60 | 43 | 0  | 214 | G |   |
| SANTA FE              | 31 | 39 | 0  | 60 | 43 | 0  | 218 | E |   |
| SANTA FE              | 31 | 39 | 0  | 60 | 43 | 0  | 220 | F |   |
| SANTA FE              | 31 | 39 | 0  | 60 | 42 | 40 | 223 | B | # |
| SANTA FE              | 31 | 39 | 0  | 60 | 43 | 0  | 229 | G |   |
| SANTA FE              | 31 | 39 | 0  | 60 | 43 | 0  | 235 | C | # |
| SANTA FE              | 31 | 39 | 0  | 60 | 43 | 0  | 241 | F |   |
| SANTA FE              | 31 | 39 | 0  | 60 | 43 | 0  | 243 | E |   |
| SANTA FE              | 31 | 39 | 0  | 60 | 43 | 0  | 245 | E |   |
| SANTA FE              | 31 | 39 | 0  | 60 | 43 | 0  | 257 | C |   |
| SANTA FE              | 31 | 39 | 0  | 60 | 43 | 0  | 263 | D |   |
| SANTA FE              | 31 | 39 | 0  | 60 | 43 | 0  | 269 | D |   |
| SANTA FE              | 31 | 36 | 33 | 60 | 40 | 29 | 272 | D | # |
| SANTA FE              | 31 | 39 | 0  | 60 | 43 | 0  | 284 | A |   |
| SANTA FE              | 31 | 39 | 0  | 60 | 43 | 0  | 288 | E |   |
| SANTA FE              | 31 | 39 | 0  | 60 | 43 | 0  | 290 | E |   |
| SANTA FE              | 31 | 39 | 0  | 60 | 43 | 0  | 294 | B |   |
| SANTA FE              | 31 | 39 | 0  | 60 | 43 | 0  | 297 | D | # |
| SANTA ISABEL          | 33 | 53 | 0  | 61 | 42 | 0  | 217 | E |   |
| SANTA ISABEL          | 33 | 53 | 0  | 61 | 42 | 0  | 262 | E |   |
| SANTA TERESA          | 33 | 26 | 0  | 60 | 47 | 0  | 226 | E | # |
| SANTA TERESA          | 33 | 26 | 0  | 60 | 47 | 0  | 268 | G |   |
| SANTO TOME            | 31 | 39 | 0  | 60 | 46 | 0  | 216 | F |   |
| SASTRE                | 31 | 45 | 0  | 61 | 50 | 0  | 282 | D | # |
| SAUCE VIEJO           | 31 | 46 | 0  | 60 | 50 | 0  | 277 | E |   |
| SUARDI                | 30 | 33 | 0  | 61 | 58 | 0  | 285 | E |   |
| SUNCHALES             | 30 | 57 | 0  | 61 | 35 | 0  | 236 | E |   |
| SUSANA                | 31 | 21 | 42 | 61 | 30 | 59 | 237 | D | # |
| TOSTADO               | 29 | 14 | 0  | 61 | 47 | 0  | 270 | C |   |
| TOSTADO               | 29 | 14 | 0  | 61 | 47 | 0  | 291 | E |   |
| VENADO TUERTO         | 33 | 45 | 0  | 61 | 58 | 0  | 205 | F | # |
| VENADO TUERTO         | 33 | 45 | 0  | 61 | 58 | 0  | 209 | F | # |
| VENADO TUERTO         | 33 | 45 | 0  | 61 | 58 | 0  | 221 | G |   |
| VENADO TUERTO         | 33 | 45 | 0  | 61 | 58 | 0  | 254 | E |   |
| VENADO TUERTO         | 33 | 45 | 0  | 61 | 58 | 0  | 267 | D |   |
| VENADO TUERTO         | 33 | 45 | 0  | 61 | 58 | 0  | 271 | G |   |
| VENADO TUERTO         | 33 | 45 | 0  | 61 | 58 | 0  | 281 | F |   |
| VERA                  | 29 | 28 | 0  | 60 | 13 | 0  | 263 | F |   |
| VILLA<br>CONSTITUCION | 33 | 14 | 0  | 60 | 20 | 0  | 220 | D | # |
| VILLA GOB.<br>GALVEZ  | 33 | 3  | 0  | 60 | 39 | 0  | 221 | G |   |
| VILLA GOB.<br>GALVEZ  | 33 | 3  | 0  | 60 | 39 | 0  | 225 | E |   |
| VILLA OCAMPO          | 28 | 29 | 0  | 59 | 22 | 0  | 233 | E |   |
| VILLA OCAMPO          | 28 | 29 | 0  | 59 | 22 | 0  | 277 | G |   |
| VILLA TRINIDAD        | 30 | 13 | 5  | 61 | 52 | 20 | 281 | F | # |
| VILLA<br>CONSTITUCION | 33 | 14 | 0  | 60 | 20 | 0  | 231 | E |   |
| VILLA<br>CONSTITUCION | 33 | 14 | 0  | 60 | 20 | 0  | 243 | F |   |
| VILLA<br>CONSTITUCION | 33 | 14 | 0  | 60 | 20 | 0  | 269 | D |   |
| WHELLWRIGHT           | 33 | 47 | 0  | 61 | 12 | 0  | 278 | E |   |
| ZAVALLA               | 33 | 2  | 0  | 60 | 53 | 0  | 204 | E | # |

# Indica las emisoras que cuentan con Licencia o Autorización Ley 22.285

| PROVINCIA<br>DE<br>SANTIAGO DEL ESTERO |         |         |          |          |         |          |       |           |           |
|----------------------------------------|---------|---------|----------|----------|---------|----------|-------|-----------|-----------|
| Localidad                              | Latitud |         |          | Longitud |         |          | Canal | Categoría | Situación |
|                                        | Grados  | Minutos | Segundos | Grados   | Minutos | Segundos |       |           |           |
| AÑATUYA                                | 28      | 28      | 0        | 62       | 50      | 0        | 232   | E         | #         |
| ANATUYA                                | 28      | 28      | 0        | 62       | 50      | 0        | 271   | C         |           |
| ANATUYA                                | 28      | 28      | 0        | 62       | 50      | 0        | 282   | F         |           |
| ANATUYA                                | 28      | 28      | 0        | 62       | 50      | 0        | 292   | G         |           |
| BANDERA BAJADA                         | 27      | 16      | 0        | 63       | 30      | 0        | 261   | F         | #         |
| BREA POZO                              | 28      | 15      | 0        | 63       | 56      | 0        | 287   | F         |           |
| CAMPO GALLO                            | 26      | 36      | 0        | 62       | 52      | 0        | 271   | D         |           |
| FERNANDEZ                              | 27      | 55      | 0        | 63       | 53      | 0        | 236   | G         |           |
| FERNANDEZ                              | 27      | 55      | 0        | 63       | 53      | 0        | 288   | E         |           |
| FRIAS                                  | 28      | 39      | 0        | 65       | 9       | 0        | 220   | G         | #         |
| FRIAS                                  | 28      | 39      | 0        | 65       | 9       | 0        | 246   | E         |           |
| FRIAS                                  | 28      | 39      | 0        | 65       | 9       | 0        | 285   | G         |           |
| LA BANDA                               | 27      | 44      | 0        | 64       | 14      | 0        | 201   | F         | #         |
| LA BANDA                               | 27      | 44      | 0        | 64       | 14      | 0        | 219   | E         | #         |
| LA BANDA                               | 27      | 44      | 0        | 64       | 14      | 0        | 246   | E         |           |
| LA BANDA                               | 27      | 44      | 0        | 64       | 14      | 0        | 281   | C         |           |
| LORETO Est. -<br>Va. S.MARTIN          | 28      | 18      | 0        | 64       | 11      | 0        | 284   | F         |           |
| MONTE QUEMADO                          | 25      | 48      | 0        | 62       | 53      | 0        | 272   | D         |           |
| NUEVA<br>ESPERANZA                     | 26      | 12      | 0        | 64       | 15      | 0        | 217   | E         | #         |
| QUIMILI                                | 27      | 39      | 0        | 62       | 25      | 0        | 241   | G         |           |
| QUIMILI                                | 27      | 38      | 43       | 62       | 25      | 0        | 285   | D         | #         |
| SAN PEDRO DE<br>GUASAYAN               | 27      | 57      | 0        | 65       | 10      | 0        | 215   | E         | #         |
| SANTIAGO DEL<br>ESTERO                 | 27      | 47      | 23       | 64       | 15      | 32       | 208   | D         | #         |
| SANTIAGO DEL<br>ESTERO                 | 27      | 48      | 0        | 64       | 16      | 0        | 212   | E         | #         |
| SANTIAGO DEL<br>ESTERO                 | 27      | 48      | 6        | 64       | 14      | 50       | 224   | D         | #         |
| SANTIAGO DEL<br>ESTERO                 | 27      | 48      | 0        | 64       | 16      | 0        | 228   | C         | #         |
| SANTIAGO DEL<br>ESTERO                 | 27      | 48      | 0        | 64       | 16      | 0        | 232   | G         |           |
| SANTIAGO DEL<br>ESTERO                 | 27      | 48      | 0        | 64       | 16      | 0        | 236   | G         |           |
| SANTIAGO DEL<br>ESTERO                 | 27      | 48      | 0        | 64       | 16      | 0        | 242   | E         |           |
| SANTIAGO DEL<br>ESTERO                 | 27      | 48      | 0        | 64       | 16      | 0        | 244   | E         |           |
| SANTIAGO DEL<br>ESTERO                 | 27      | 48      | 0        | 64       | 16      | 0        | 248   | F         |           |
| SANTIAGO DEL<br>ESTERO                 | 27      | 48      | 0        | 64       | 16      | 0        | 250   | F         |           |
| SANTIAGO DEL<br>ESTERO                 | 27      | 48      | 0        | 64       | 16      | 0        | 253   | A         |           |
| SANTIAGO DEL<br>ESTERO                 | 27      | 48      | 0        | 64       | 16      | 0        | 256   | D         |           |
| SANTIAGO DEL<br>ESTERO                 | 27      | 48      | 0        | 64       | 16      | 0        | 260   | B         |           |
| SANTIAGO DEL<br>ESTERO                 | 27      | 48      | 0        | 64       | 16      | 0        | 263   | B         |           |
| SANTIAGO DEL<br>ESTERO                 | 27      | 48      | 0        | 64       | 16      | 0        | 266   | D         |           |
| SANTIAGO DEL<br>ESTERO                 | 27      | 48      | 0        | 64       | 16      | 0        | 269   | D         |           |
| SANTIAGO DEL<br>ESTERO                 | 27      | 48      | 0        | 64       | 16      | 0        | 272   | A         |           |
| SANTIAGO DEL<br>ESTERO                 | 27      | 48      | 0        | 64       | 16      | 0        | 275   | C         |           |
| SANTIAGO DEL<br>ESTERO                 | 27      | 48      | 0        | 64       | 16      | 0        | 278   | C         |           |
| SANTIAGO DEL<br>ESTERO                 | 27      | 48      | 0        | 64       | 16      | 0        | 286   | C         | #         |
| SANTIAGO DEL<br>ESTERO                 | 27      | 48      | 0        | 64       | 16      | 0        | 289   | F         |           |
| SANTIAGO DEL<br>ESTERO                 | 27      | 48      | 0        | 64       | 16      | 0        | 299   | F         |           |
| SELVA                                  | 29      | 46      | 0        | 62       | 3       | 0        | 253   | G         |           |
| SUMAMPA                                | 29      | 23      | 0        | 63       | 28      | 0        | 231   | F         |           |
| SUMAMPA                                | 29      | 23      | 0        | 63       | 28      | 0        | 269   | D         |           |



|                     |    |    |   |    |    |   |     |   |   |
|---------------------|----|----|---|----|----|---|-----|---|---|
| TERMAS DE RIO HONDO | 27 | 30 | 0 | 64 | 52 | 0 | 205 | E | # |
| TERMAS RIO HONDO    | 27 | 30 | 0 | 64 | 52 | 0 | 265 | D |   |
| TERMAS RIO HONDO    | 27 | 30 | 0 | 64 | 52 | 0 | 285 | F |   |
| TERMAS RIO HONDO    | 27 | 30 | 0 | 64 | 52 | 0 | 287 | F |   |
| TERMAS RIO HONDO    | 27 | 30 | 0 | 64 | 52 | 0 | 289 | F |   |
| VILLA MAILIN        | 28 | 29 | 0 | 63 | 17 | 0 | 221 | E | # |
| VILLA OJO DE AGUA   | 29 | 30 | 0 | 63 | 41 | 0 | 201 | F | # |
| WEISBURD            | 27 | 19 | 0 | 62 | 35 | 0 | 211 | E | # |

# Indica las emisoras que cuentan con Licencia o Autorización Ley 22.285

**PROVINCIA  
DE  
TIERRA DEL  
FUEGO, ANTARTIDA e  
ISLAS DEL  
ATLANTICO SUR**

| Localidad            | Latitud |         |          | Longitud |         |          | Canal | Categoría | Situación |
|----------------------|---------|---------|----------|----------|---------|----------|-------|-----------|-----------|
|                      | Grados  | Minutos | Segundos | Grados   | Minutos | Segundos |       |           |           |
| BASE<br>ANT.MARAMBIO | 64      | 14      | 0        | 56       | 43      | 0        | 236   | E         | #         |
| RIO GRANDE           | 53      | 47      | 0        | 67       | 42      | 0        | 201   | C         | #         |
| RIO GRANDE           | 53      | 47      | 0        | 67       | 42      | 0        | 212   | F         |           |
| RIO GRANDE           | 53      | 47      | 0        | 67       | 42      | 0        | 232   | E         |           |
| RIO GRANDE           | 53      | 47      | 0        | 67       | 42      | 0        | 269   | D         |           |
| RIO GRANDE           | 53      | 47      | 0        | 67       | 42      | 0        | 272   | C         |           |
| RIO GRANDE           | 53      | 47      | 0        | 67       | 42      | 0        | 275   | B         |           |
| RIO GRANDE           | 53      | 47      | 0        | 67       | 42      | 0        | 278   | D         |           |
| RIO GRANDE           | 53      | 47      | 0        | 67       | 42      | 0        | 290   | E         |           |
| RIO GRANDE           | 53      | 47      | 0        | 67       | 42      | 0        | 292   | E         |           |
| USHUAIA              | 54      | 48      | 0        | 68       | 19      | 0        | 221   | D         | #         |
| USHUAIA              | 54      | 48      | 0        | 68       | 19      | 0        | 267   | A         |           |
| USHUAIA              | 54      | 48      | 0        | 68       | 19      | 0        | 270   | D         |           |
| USHUAIA              | 54      | 48      | 0        | 68       | 19      | 0        | 273   | C         |           |
| USHUAIA              | 54      | 48      | 26       | 68       | 19      | 52       | 276   | D         | #         |
| USHUAIA              | 54      | 48      | 0        | 68       | 19      | 0        | 279   | B         |           |
| USHUAIA              | 54      | 48      | 0        | 68       | 19      | 0        | 282   | D         |           |

**PROVINCIA  
DE  
TUCUMAN**

| Localidad           | Latitud |         |          | Longitud |         |          | Canal | Categoría | Situación |
|---------------------|---------|---------|----------|----------|---------|----------|-------|-----------|-----------|
|                     | Grados  | Minutos | Segundos | Grados   | Minutos | Segundos |       |           |           |
| AGUILARES           | 27      | 26      | 0        | 65       | 37      | 0        | 236   | E         |           |
| ALDERETES           | 26      | 50      | 0        | 65       | 9       | 0        | 290   | F         |           |
| AMAICHA DEL VALLE   | 26      | 37      | 0        | 65       | 54      | 0        | 220   | E         | #         |
| BANDA DEL RIO SALI  | 26      | 51      | 0        | 65       | 10      | 0        | 242   | F         |           |
| BANDA DEL RIO SALI  | 26      | 51      | 0        | 65       | 10      | 0        | 276   | D         |           |
| BANDA DEL RIO SALI  | 26      | 51      | 0        | 65       | 10      | 0        | 296   | E         |           |
| BELLA VISTA         | 27      | 3       | 0        | 65       | 18      | 0        | 293   | E         |           |
| CONCEPCION          | 27      | 21      | 0        | 65       | 36      | 0        | 226   | E         | #         |
| CONCEPCION          | 27      | 21      | 0        | 65       | 35      | 0        | 239   | E         |           |
| CONCEPCION          | 27      | 21      | 0        | 65       | 35      | 0        | 245   | E         |           |
| CONCEPCION          | 27      | 21      | 0        | 65       | 35      | 0        | 271   | D         |           |
| CRUZ ALTA           | 27      | 9       | 0        | 65       | 9       | 0        | 238   | F         |           |
| EL MOLLAR           | 26      | 57      | 0        | 65       | 42      | 0        | 284   | E         |           |
| FAMAILLA            | 27      | 4       | 0        | 65       | 25      | 0        | 237   | F         |           |
| J.BAUTISTA ALBERDI  | 27      | 35      | 0        | 65       | 36      | 0        | 267   | F         | #         |
| LA COCHA            | 27      | 46      | 0        | 65       | 34      | 0        | 236   | E         |           |
| LA TRINIDAD         | 27      | 25      | 0        | 65       | 31      | 0        | 232   | F         |           |
| LEALES              | 27      | 12      | 0        | 65       | 18      | 0        | 298   | F         |           |
| LULES               | 26      | 57      | 0        | 65       | 20      | 0        | 286   | F         |           |
| LULES               | 26      | 57      | 0        | 65       | 20      | 0        | 290   | F         |           |
| MONTEROS            | 27      | 11      | 0        | 65       | 30      | 0        | 206   | F         | #         |
| RIO SECO            | 27      | 15      | 27       | 65       | 33      | 45       | 289   | F         | #         |
| S.MIGUEL DE TUCUMAN | 26      | 50      | 0        | 65       | 12      | 0        | 204   | E         |           |
| S.MIGUEL DE TUCUMAN | 26      | 50      | 0        | 65       | 12      | 0        | 210   | F         | #         |
| S.MIGUEL DE TUCUMAN | 26      | 50      | 0        | 65       | 12      | 0        | 216   | F         |           |
| S.MIGUEL DE TUCUMAN | 26      | 50      | 0        | 65       | 12      | 0        | 222   | E         |           |
| S.MIGUEL DE TUCUMAN | 26      | 50      | 0        | 65       | 12      | 0        | 227   | A         | #         |
| S.MIGUEL DE TUCUMAN | 26      | 50      | 0        | 65       | 12      | 0        | 231   | C         | #         |
| S.MIGUEL DE TUCUMAN | 26      | 50      | 0        | 65       | 12      | 0        | 235   | B         | #         |
| S.MIGUEL DE TUCUMAN | 26      | 50      | 0        | 65       | 12      | 0        | 244   | E         |           |
| S.MIGUEL DE TUCUMAN | 26      | 50      | 0        | 65       | 12      | 0        | 246   | F         |           |
| S.MIGUEL DE TUCUMAN | 26      | 50      | 0        | 65       | 12      | 0        | 248   | E         |           |
| S.MIGUEL DE TUCUMAN | 26      | 50      | 0        | 65       | 12      | 0        | 250   | E         |           |
| S.MIGUEL DE TUCUMAN | 26      | 50      | 0        | 65       | 12      | 0        | 252   | E         |           |
| S.MIGUEL DE TUCUMAN | 26      | 49      | 33       | 65       | 22      | 0        | 255   | A         | #         |
| S.MIGUEL DE TUCUMAN | 26      | 50      | 0        | 65       | 12      | 0        | 261   | B         |           |

| Localidad           | Latitud |         |          | Longitud |         |          | Canal | Categoría | Situación |
|---------------------|---------|---------|----------|----------|---------|----------|-------|-----------|-----------|
|                     | Grados  | Minutos | Segundos | Grados   | Minutos | Segundos |       |           |           |
| S.MIGUEL DE TUCUMAN | 26      | 50      | 0        | 65       | 12      | 0        | 264   | D         |           |
| S.MIGUEL DE TUCUMAN | 26      | 50      | 0        | 65       | 12      | 0        | 270   | D         |           |
| S.MIGUEL DE TUCUMAN | 26      | 50      | 0        | 65       | 12      | 0        | 273   | C         | #         |
| S.MIGUEL DE TUCUMAN | 26      | 50      | 0        | 65       | 12      | 0        | 279   | C         |           |
| S.MIGUEL DE TUCUMAN | 26      | 50      | 0        | 65       | 12      | 0        | 286   | F         |           |
| S.MIGUEL DE TUCUMAN | 26      | 50      | 0        | 65       | 12      | 0        | 288   | E         |           |
| S.MIGUEL DE TUCUMAN | 26      | 50      | 0        | 65       | 12      | 0        | 292   | F         |           |
| S.MIGUEL DE TUCUMAN | 26      | 50      | 0        | 65       | 12      | 0        | 294   | E         |           |
| S.MIGUEL DE TUCUMAN | 26      | 50      | 0        | 65       | 12      | 0        | 298   | E         |           |
| S.MIGUEL DE TUCUMAN | 26      | 50      | 0        | 65       | 12      | 0        | 300   | E         |           |
| S.MIGUEL DE TUCUMAN | 26      | 48      | 58       | 65       | 12      | 27       | 213   | D         | #         |
| S.PEDRO DE COLALAO  | 26      | 15      | 0        | 65       | 30      | 0        | 291   | E         | #         |
| SIMOCA              | 27      | 16      | 0        | 65       | 20      | 0        | 210   | G         | #         |
| SIMOCA              | 27      | 16      | 0        | 65       | 20      | 0        | 252   | G         |           |
| TAFI VIEJO          | 26      | 45      | 0        | 65       | 16      | 0        | 249   | F         |           |
| TAFI VIEJO          | 26      | 45      | 0        | 65       | 16      | 0        | 251   | F         |           |
| TAFI VIEJO          | 26      | 45      | 0        | 65       | 16      | 0        | 267   | D         |           |
| TRANCAS             | 26      | 14      | 0        | 65       | 17      | 0        | 204   | F         | #         |
| YERBA BUENA         | 26      | 50      | 0        | 65       | 18      | 0        | 247   | F         |           |

# Indica las emisoras que cuentan con Licencia o Autorización Ley 22.285

|                                                                     |
|---------------------------------------------------------------------|
| PLAN TECNICO<br>BASICO NACIONAL<br>DE FRECUENCIAS<br>SERVICIO DE FM |
| AÑO 1998                                                            |
| ANEXO II                                                            |

**PLAN TECNICO BASICO NACIONAL  
DE FRECUENCIAS SERVICIO DE FM**

INDICE DEL ANEXO II

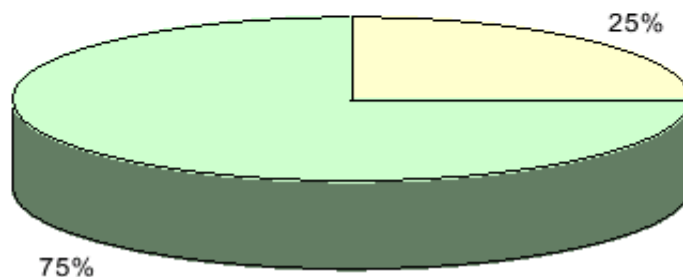
- RESULTADOS DEL PLAN
- CATEGORIAS DE LAS ESTACIONES
- SEPARACION POR SUB-BANDAS
- NOMINA DE CANALES
- GRAFICOS ESTADISTICOS
- MAPAS DE DISTRIBUCION DE EMISORAS

RESULTADOS DEL PLAN

|                       |      |
|-----------------------|------|
| Régimen Ley 22.285    | 560  |
| Emisoras Planificadas | 1688 |
| Total                 | 2248 |

**INCREMENTO DE EMISORAS FM**

□ Situación Anterior □ Emisoras Planificadas



## CATEGORIAS DE LAS ESTACIONES

| CATEGORIA | P.R.E. (KW) |        | Hma (mts.) |
|-----------|-------------|--------|------------|
|           | MINIMA      | MAXIMA |            |
| A         | 40          | 110    | 200        |
| B         | 20          | 40     | 150        |
| C         | 4           | 20     | 150        |
| D         | 1           | 4      | 100        |
| E         | 0,3         | 1      | 75         |
| F         | 0,05        | 0,3    | 60         |
| G         | 0,01        | 0,05   | 30         |

P.R.E.: Potencia Radiada Efectiva (en kiloWatts)  
Hma: Altura Media de Antena (en metros)

SEPARACION POR SUB BANDAS (BANDAS SUPERIOR E INFERIOR)  
PARA CAPITAL FEDERAL Y GRAN BUENOS AIRES (AMBA)

BANDA INFERIOR CANALES 200 AL 221

BANDA SUPERIOR CANALES 222 AL 300

| CANAL | FRECUENCIA (MHz) |
|-------|------------------|
| 200   | 87,9             |
| 201   | 88,1             |
| 202   | 88,3             |
| 203   | 88,5             |
| 204   | 88,7             |
| 205   | 88,9             |
| 206   | 89,1             |
| 207   | 89,3             |
| 208   | 89,5             |
| 209   | 89,7             |
| 210   | 89,9             |
| 211   | 90,1             |
| 212   | 90,3             |
| 213   | 90,5             |
| 214   | 90,7             |
| 215   | 90,9             |
| 216   | 91,1             |
| 217   | 91,3             |
| 218   | 91,5             |
| 219   | 91,7             |
| 220   | 91,9             |
| 221   | 92,1             |

|     |      |
|-----|------|
| 222 | 92,3 |
| 223 | 92,5 |
| 224 | 92,7 |
| 225 | 92,9 |
| 226 | 93,1 |
| 227 | 93,3 |
| 228 | 93,5 |
| 229 | 93,7 |
| 230 | 93,9 |
| 231 | 94,1 |
| 232 | 94,3 |

| CANAL | FRECUENCIA (MHz) |
|-------|------------------|
| 233   | 94,5             |
| 234   | 94,7             |
| 235   | 94,9             |
| 236   | 95,1             |
| 237   | 95,3             |
| 238   | 95,5             |
| 239   | 95,7             |
| 240   | 95,9             |
| 241   | 96,1             |
| 242   | 96,3             |
| 243   | 96,5             |
| 244   | 96,7             |
| 245   | 96,9             |
| 246   | 97,1             |
| 247   | 97,3             |
| 248   | 97,5             |
| 249   | 97,7             |
| 250   | 97,9             |
| 251   | 98,1             |
| 252   | 98,3             |
| 253   | 98,5             |
| 254   | 98,7             |
| 255   | 98,9             |
| 256   | 99,1             |
| 257   | 99,3             |
| 258   | 99,5             |
| 259   | 99,7             |
| 260   | 99,9             |
| 261   | 100,1            |
| 262   | 100,3            |
| 263   | 100,5            |
| 264   | 100,7            |
| 265   | 100,9            |
| 266   | 101,1            |

| CANAL | FRECUENCIA (MHz) |
|-------|------------------|
| 267   | 101,3            |
| 268   | 101,5            |
| 269   | 101,7            |
| 270   | 101,9            |
| 271   | 102,1            |
| 272   | 102,3            |
| 273   | 102,5            |
| 274   | 102,7            |
| 275   | 102,9            |
| 276   | 103,1            |
| 277   | 103,3            |
| 278   | 103,5            |
| 279   | 103,7            |
| 280   | 103,9            |
| 281   | 104,1            |
| 282   | 104,3            |
| 283   | 104,5            |
| 284   | 104,7            |
| 285   | 104,9            |
| 286   | 105,1            |
| 287   | 105,3            |
| 288   | 105,5            |
| 289   | 105,7            |
| 290   | 105,9            |
| 291   | 106,1            |
| 292   | 106,3            |
| 293   | 106,5            |
| 294   | 106,7            |
| 295   | 106,9            |
| 296   | 107,1            |
| 297   | 107,3            |
| 298   | 107,5            |
| 299   | 107,7            |
| 300   | 107,9            |

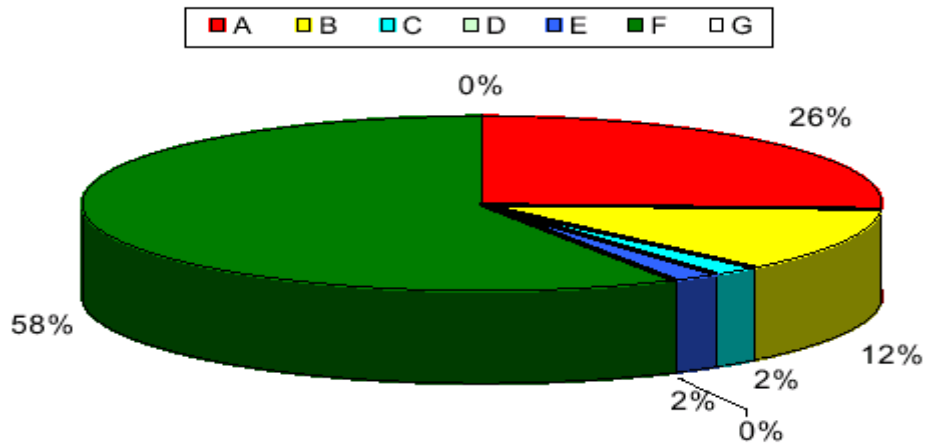
**CAPITAL FEDERAL  
Y GRAN BS. AS.**

**(AMBA)**

CAPITAL FEDERAL  
CANTIDAD DE EMISORAS  
POR CATEGORIA

|           |    |   |   |   |   |    |   | TOTAL DE EMISORAS |
|-----------|----|---|---|---|---|----|---|-------------------|
| CATEGORIA | A  | B | C | D | E | F  | G | 50                |
| CANTIDAD  | 13 | 6 | 1 |   | 1 | 29 |   |                   |

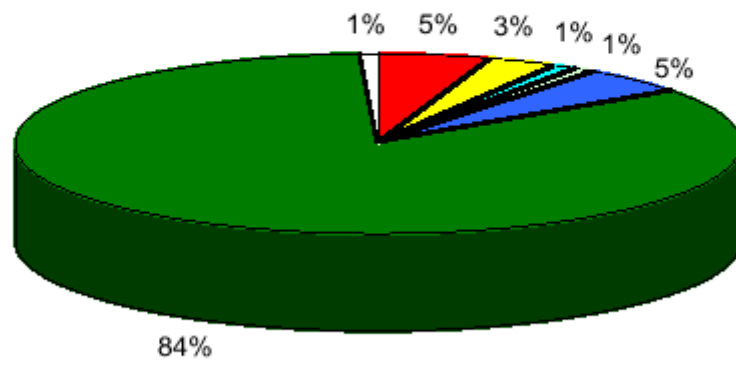

**Categorías**



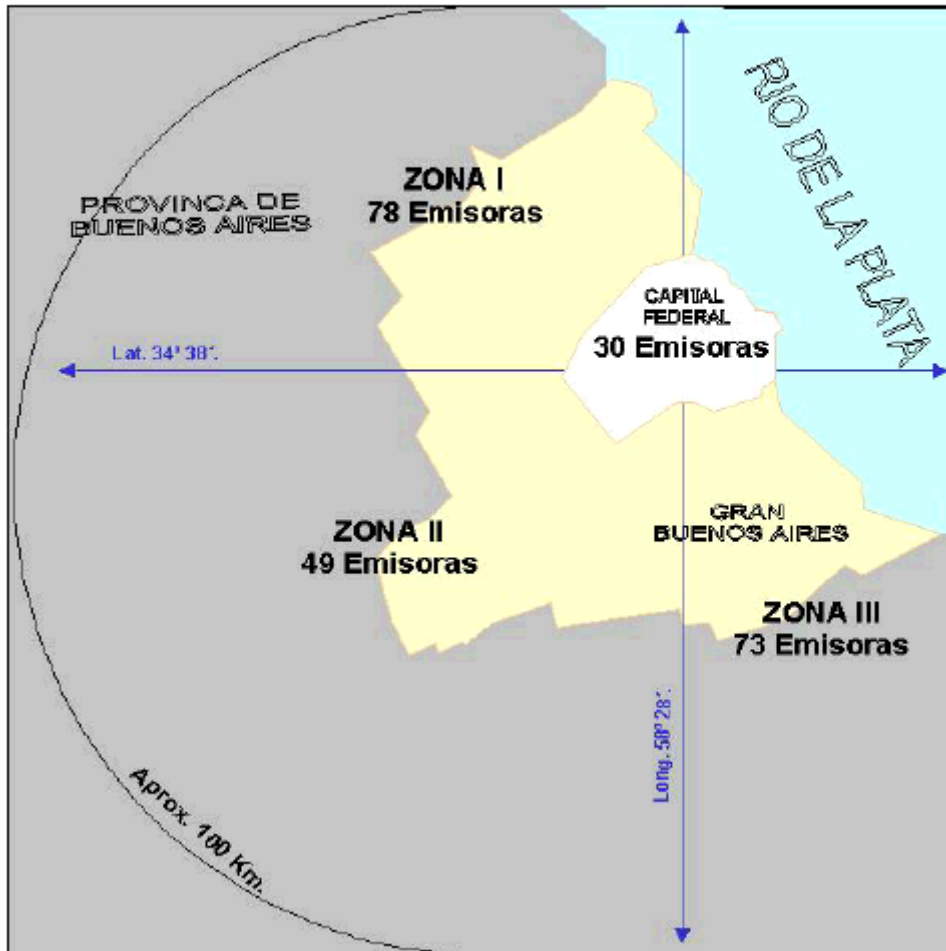
| Localidades         | Categorías |   |   |   |    |     |   |
|---------------------|------------|---|---|---|----|-----|---|
|                     | A          | B | C | D | E  | F   | G |
| Capital Federal     | 13         | 6 | 1 |   | 1  | 29  |   |
| Zona I              |            | 1 |   |   | 3  | 77  | 1 |
| Zona II             |            | 1 |   |   | 5  | 46  |   |
| Zona III            |            |   | 2 | 3 | 4  | 71  | 1 |
| Total por Categoría | 13         | 8 | 3 | 3 | 13 | 223 | 2 |
| Total de Emisoras   | 265        |   |   |   |    |     |   |



### Capital Federal y Zona de Influencia

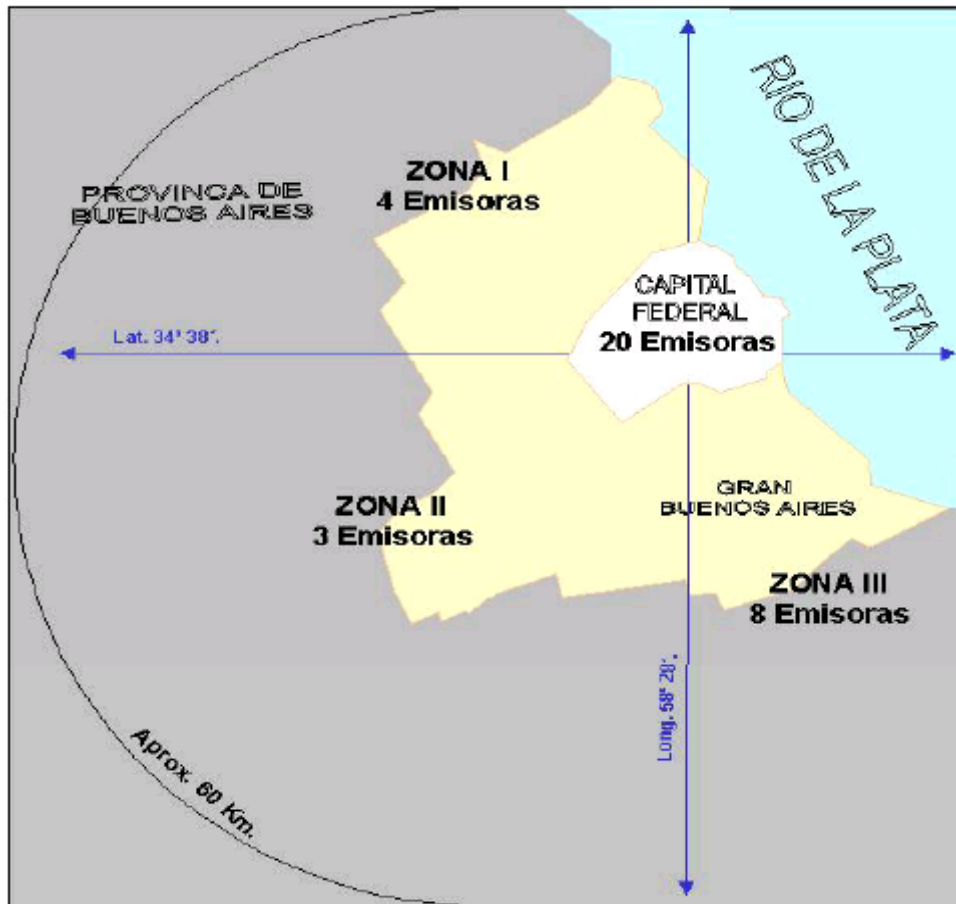


**Capital Federal y Zona de Influencia**  
**Distribución de Emisoras de FM**



**BANDA INFERIOR – CANALES DE 200 A 221**  
**CATEGORIAS E - F - G**

**Capital Federal y Zona de Influencia**  
**Distribución de Emisoras de FM**



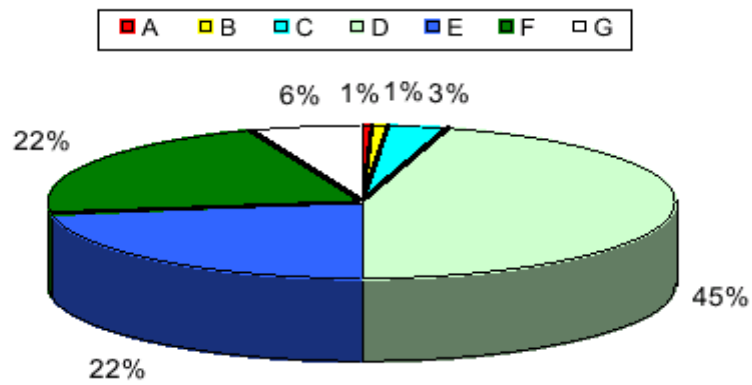
**BANDA SUPERIOR. CANALES DE 222 A 300**  
**(CATEGORÍAS A - B - C - D)**

**PROVINCIA  
DE  
BUENOS AIRES**

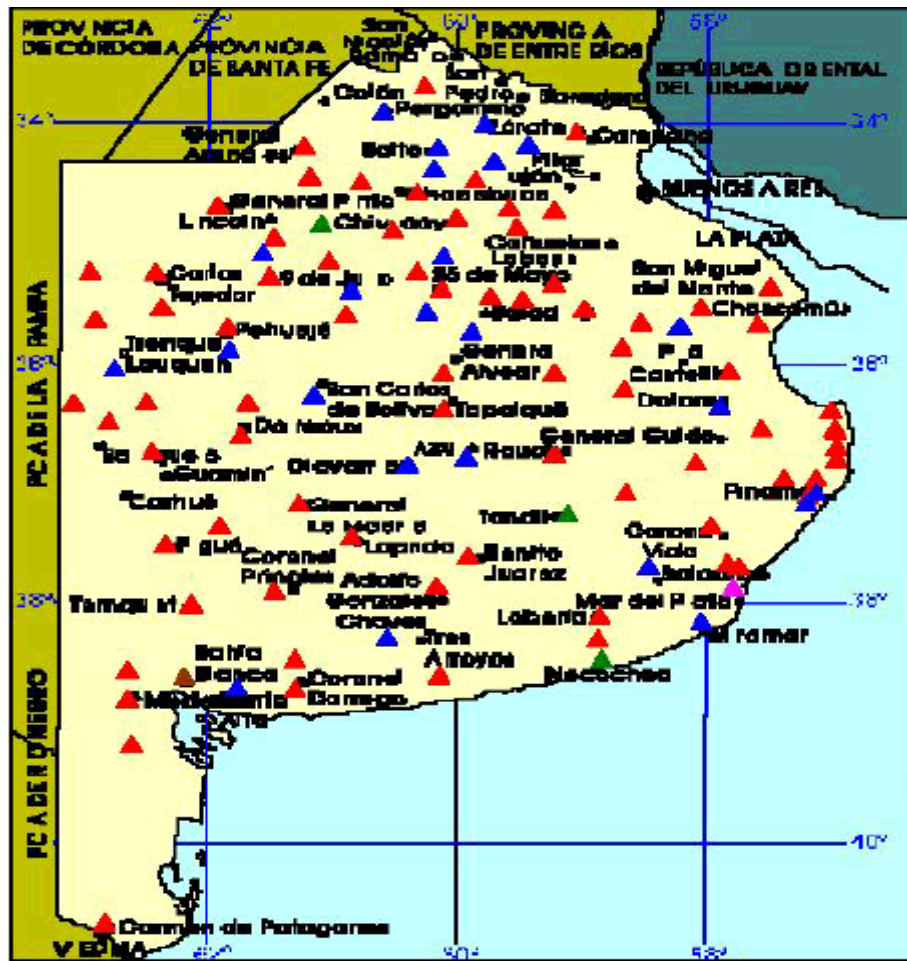
**PROVINCIA DE BUENOS AIRES  
CANTIDAD DE EMISORAS  
POR CATEGORIA**

|           |   |   |    |     |    |    |    | TOTAL DE EMISORAS |
|-----------|---|---|----|-----|----|----|----|-------------------|
| CATEGORIA | A | B | C  | D   | E  | F  | G  | 437               |
| CANTIDAD  | 3 | 3 | 14 | 199 | 97 | 96 | 25 |                   |

**Categorías**



**PROVINCIA DE BUENOS AIRES  
DISTRIBUCIÓN DE EMISORAS DE FM.**



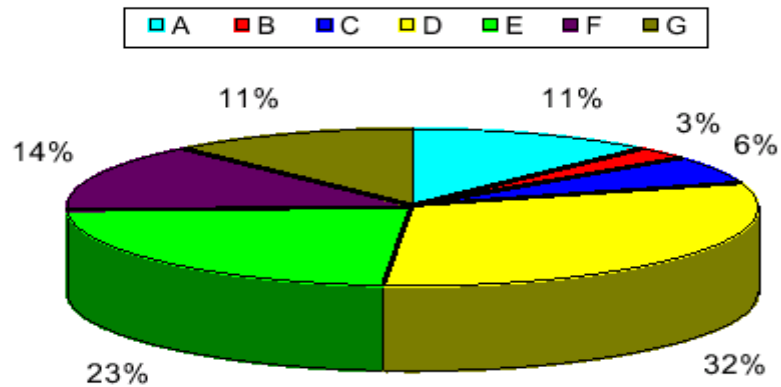
|                               |   |
|-------------------------------|---|
| <b>Total de Emisoras: 437</b> |   |
| De 1 a 5 emisoras             | ▲ |
| De 6 a 10 emisoras            | ▲ |
| De 11 a 15 emisoras           | ▲ |
| De 31 a 35 emisoras           | ▲ |

**PROVINCIA  
DE  
CATAMARCA**

**CANTIDAD DE EMISORAS POR  
CATEGORÍA**

| CATEGORIA | A | B | C | D  | E | F | G | TOTAL DE EMISORAS |
|-----------|---|---|---|----|---|---|---|-------------------|
| CANTIDAD  | 4 | 1 | 2 | 11 | 8 | 5 | 4 | 35                |

**Categorías**

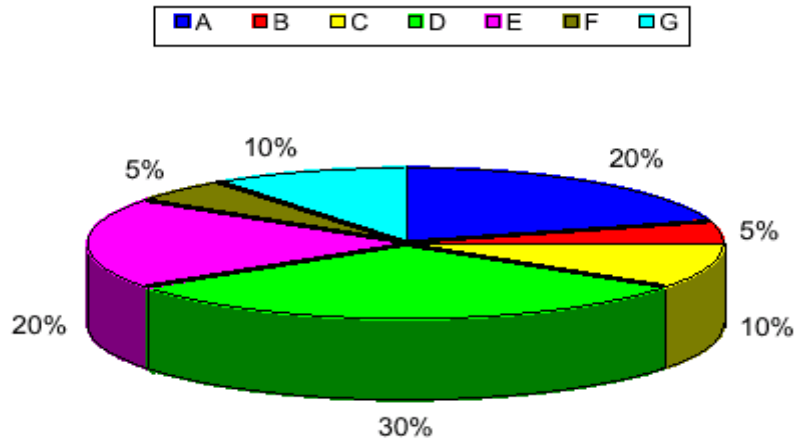


**CIUDAD DE CATAMARCA Y ZONA DE INFLUENCIA**

**CANTIDAD DE EMISORAS POR CATEGORÍA**

| Localidades         | Categorías |   |   |   |   |   |   |
|---------------------|------------|---|---|---|---|---|---|
|                     | A          | B | C | D | E | F | G |
| Catamarca           | 2          | 1 | 2 | 6 | 3 | 1 | 1 |
| El Portezuelo       | 1          |   |   |   |   |   |   |
| El Rodeo            |            |   |   |   |   |   | 1 |
| Valle Viejo         | 1          |   |   |   | 1 |   |   |
| Total por Categoría | 4          | 1 | 2 | 6 | 4 | 1 | 2 |
| Total de Emisoras   | 20         |   |   |   |   |   |   |

**CATAMARCA Y ZONA DE INFLUENCIA**



**PROVINCIA DE CATAMARCA  
DISTRIBUCIÓN DE EMISORAS DE FRECUENCIA FM.**



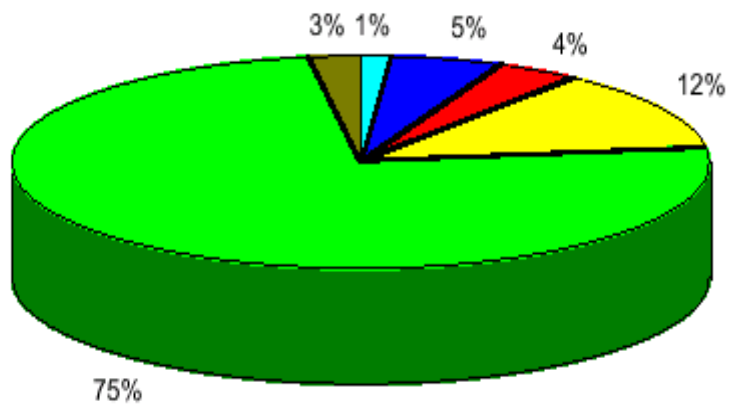
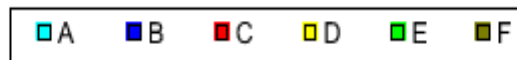
|                              |
|------------------------------|
| <b>Total de Emisoras: 35</b> |
| De 1 a 5 emisoras ▲          |
| De 6 a 10 emisoras ▲         |

**PROVINCIA  
DE  
CHACO**

PROVINCIA DE CHACO  
CANTIDAD DE EMISORAS  
POR CATEGORIA

|           |   |   |   |   |    |   | TOTAL DE EMISORAS |
|-----------|---|---|---|---|----|---|-------------------|
| CATEGORIA | A | B | C | D | E  | F | 76                |
| CANTIDAD  | 1 | 4 | 3 | 9 | 57 | 2 |                   |

**Categorías**



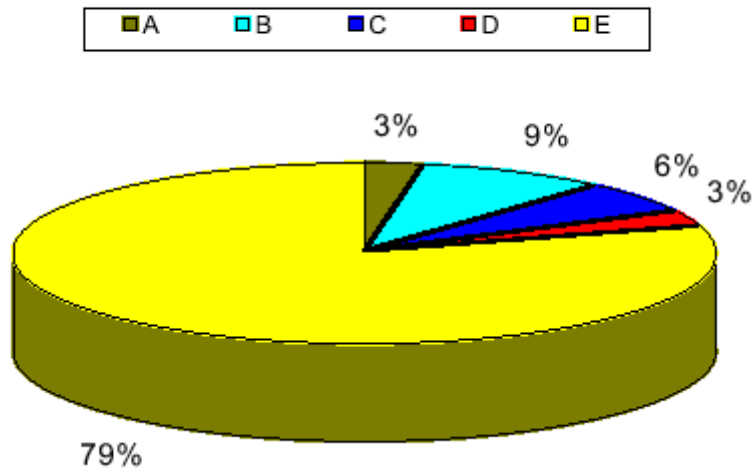


CIUDAD DE RESISTENCIA Y  
ZONA DE INFLUENCIA

CANTIDAD DE EMISORAS  
POR CATEGORÍA

| Localidades         | Categorías |   |   |   |    |
|---------------------|------------|---|---|---|----|
|                     | A          | B | C | D | E  |
| Resistencia         | 1          | 3 | 2 | 1 | 20 |
| Barranqueras        |            |   |   |   | 5  |
| Fontana             |            |   |   |   | 2  |
| Puerto Tirol        |            |   |   |   | 1  |
| Total por Categoría | 1          | 3 | 2 | 1 | 28 |
| Total de Emisoras   | 35         |   |   |   |    |

**Resistencia y Zona de Influencia**



**PROVINCIA DEL CHACO**  
**DISTRIBUCIÓN DE EMISORAS DE FM.**



**Total de Emisoras: 76**

De 1 a 5 emisoras ▲

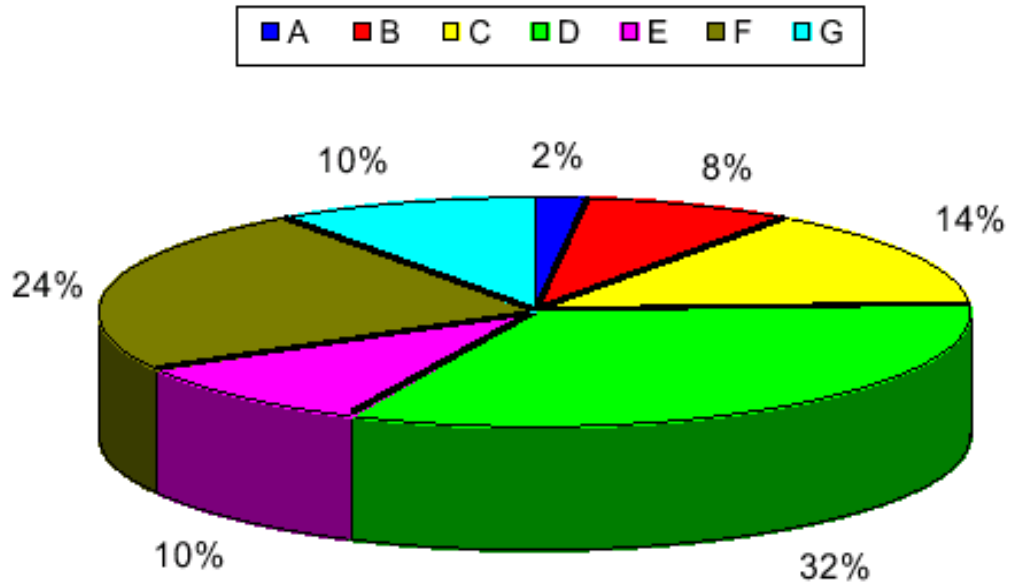
De 26 a 30 emisoras ▲

**PROVINCIA  
DE  
CHUBUT**

PROVINCIA DE CHUBUT  
CANTIDAD DE EMISORAS  
POR CATEGORIA

|           |   |   |   |    |   |    |   | TOTAL DE EMISORAS |
|-----------|---|---|---|----|---|----|---|-------------------|
| CATEGORIA | A | B | C | D  | E | F  | G | 51                |
| CANTIDAD  | 1 | 4 | 7 | 17 | 5 | 12 | 5 |                   |

## Categorías



CIUDAD DE RAWSON Y ZONA DE INFLUENCIA

CANTIDAD DE EMISORAS POR CATEGORIA

| Localidades         | Categorías |   |   |   |   |   |
|---------------------|------------|---|---|---|---|---|
|                     | B          | C | D | E | F | G |
| Rawson              | 1          | 1 | 3 | 1 |   | 1 |
| Trelew              | 1          | 2 | 3 | 1 | 3 |   |
| Total por Categoría | 2          | 3 | 6 | 2 | 3 | 1 |
| Total de Emisoras   | 17         |   |   |   |   |   |

## Provincia de Chubut Distribución de Emisoras de FM



**Total de Emisoras: 51**

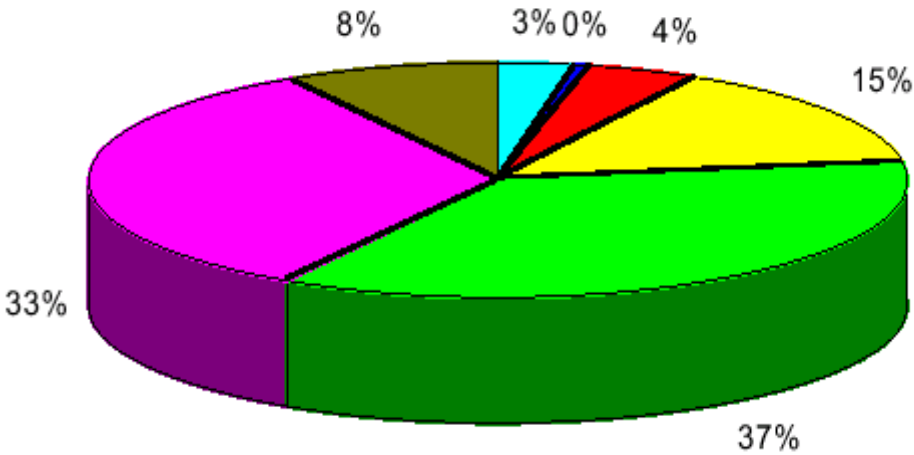
- De 1 a 5 emisoras ▲
- De 6 a 10 emisoras ▲
- De 11 a 15 emisoras ▲

**PROVINCIA  
DE  
CORDOBA**

**CANTIDAD DE EMISORAS  
POR CATEGORIA**

|           |   |   |    |    |    |    |    | TOTAL DE EMISORAS |
|-----------|---|---|----|----|----|----|----|-------------------|
| CATEGORIA | A | B | C  | D  | E  | F  | G  | 227               |
| CANTIDAD  | 7 | 1 | 10 | 33 | 82 | 75 | 19 |                   |

**Categorías**

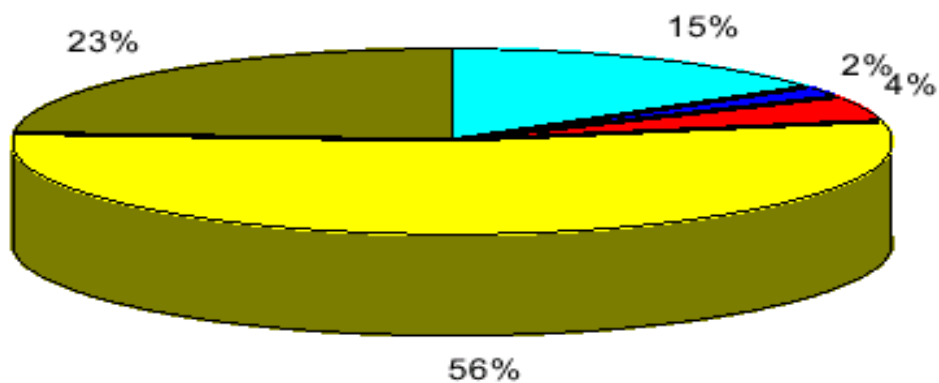


CIUDAD DE CORDOBA Y ZONA  
DE INFLUENCIA

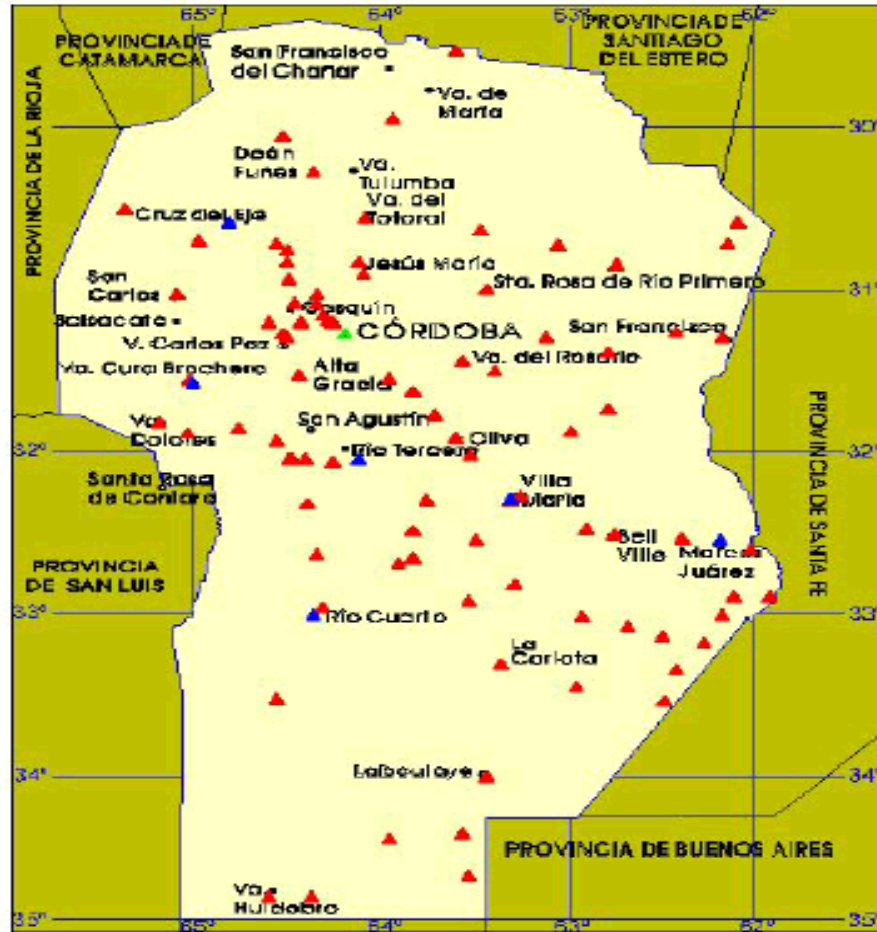
CANTIDAD DE EMISORAS  
POR CATEGORIA

| Localidades         | Categorías |   |   |    |    |
|---------------------|------------|---|---|----|----|
|                     | A          | C | D | E  | F  |
| Córdoba             | 7          | 1 | 1 | 22 | 7  |
| Argüello            |            |   | 1 |    | 1  |
| La Calera           |            |   |   |    | 1  |
| Río Ceballos        |            |   |   | 2  |    |
| Unquillo            |            |   |   | 1  | 1  |
| Villa Allende       |            |   |   | 1  | 1  |
| Total por Categoría | 7          | 1 | 2 | 26 | 11 |
| Total de Emisoras   | 47         |   |   |    |    |

**Córdoba y Zona de Influencia**



## Provincia de Córdoba Distribución de Emisoras de FM



|                               |
|-------------------------------|
| <b>Total de Emisoras: 227</b> |
| De 1 a 5 emisoras ▲           |
| De 6 a 10 emisoras ▲          |
| De 36 a 40 emisoras ▲         |

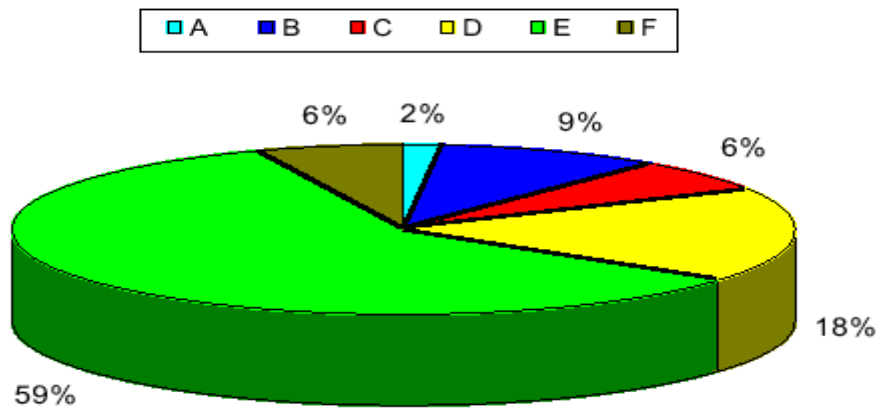


**PROVINCIA  
DE  
CORRIENTES**

**CANTIDAD DE EMISORAS  
POR CATEGORIA**

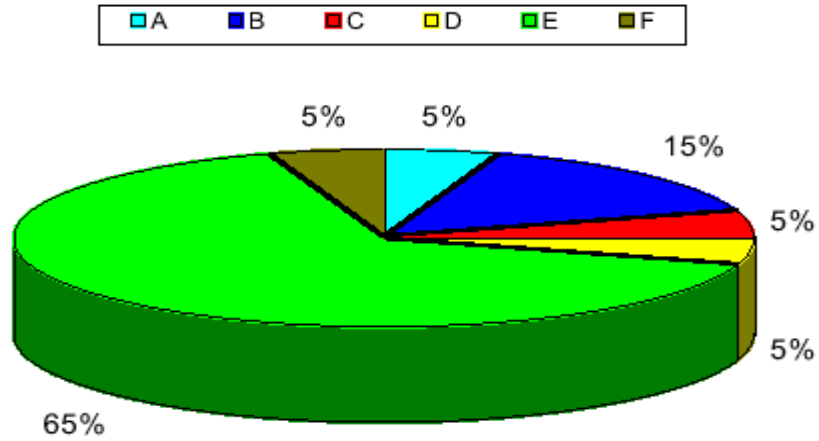
|           |   |   |   |    |    |   | TOTAL DE EMISORAS |
|-----------|---|---|---|----|----|---|-------------------|
| CATEGORIA | A | B | C | D  | E  | F | 65                |
| CANTIDAD  | 1 | 6 | 4 | 12 | 38 | 4 |                   |

**Categorías**



| Localidades         | Categorías |   |   |   |    |   |
|---------------------|------------|---|---|---|----|---|
|                     | A          | B | C | D | E  | F |
| Corrientes          | 1          | 3 | 1 | 1 | 11 |   |
| San Cayetano        |            |   |   |   | 1  |   |
| San Luis del Palmar |            |   |   |   | 1  | 1 |
| Total por Categoría | 1          | 3 | 1 | 1 | 13 | 1 |
| Total de Emisoras   | 20         |   |   |   |    |   |

### Corrientes y Zona de Influencia



| Localidades         | Categorías |   |   |   |    |   |
|---------------------|------------|---|---|---|----|---|
|                     | A          | B | C | D | E  | F |
| Corrientes          | 1          | 3 | 1 | 1 | 11 |   |
| San Cayetano        |            |   |   |   | 1  |   |
| San Luis del Palmar |            |   |   |   | 1  | 1 |
| Total por Categoría | 1          | 3 | 1 | 1 | 13 | 1 |
| Total de Emisoras   | 20         |   |   |   |    |   |

**Provincia de Corrientes**  
**Distribución de Emisoras de FM**



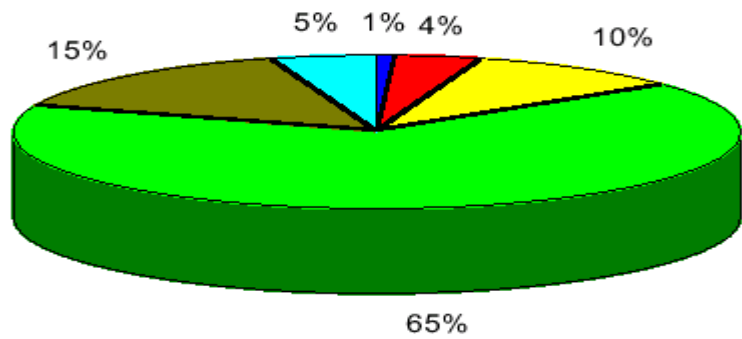

|                              |   |
|------------------------------|---|
| <b>Total de Emisoras: 65</b> |   |
| De 1 a 5 emisoras            | ▲ |
| De 6 a 10 emisoras           | ▲ |
| De 16 a 20 emisoras          | ▲ |

**PROVINCIA  
DE  
ENTRE RIOS**

**CANTIDAD DE EMISORAS  
POR CATEGORIA**

|           |   |   |    |    |    |   | TOTAL DE EMISORAS |
|-----------|---|---|----|----|----|---|-------------------|
| CATEGORIA | A | C | D  | E  | F  | G |                   |
| CANTIDAD  | 1 | 5 | 12 | 82 | 18 | 6 | 124               |

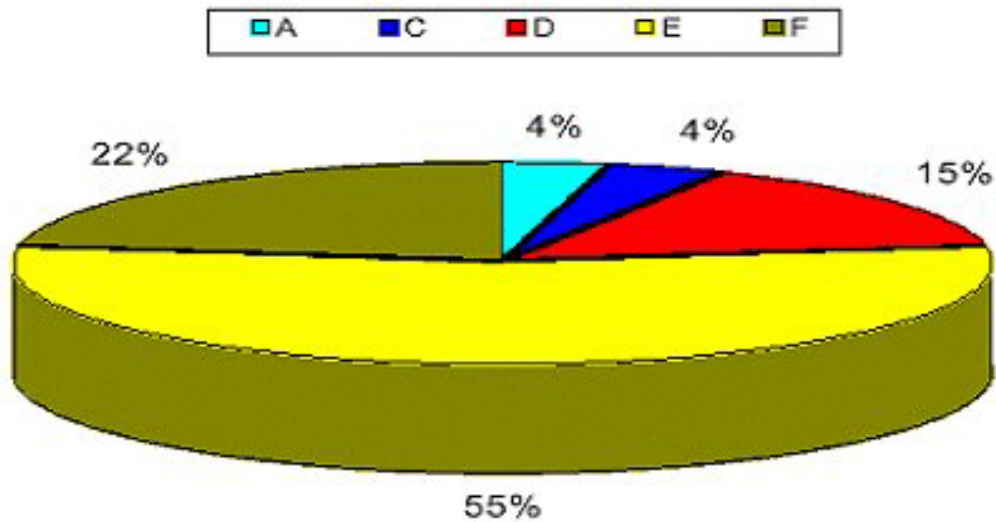
**Categorías**



CIUDAD DE PARANA Y ZONA DE INFLUENCIA  
CANTIDAD DE EMISORAS POR CATEGORIA

| Localidades         | Categorías |   |   |    |   |
|---------------------|------------|---|---|----|---|
|                     | A          | C | D | E  | F |
| Paraná              | 1          | 1 | 4 | 12 | 3 |
| Aldea Brasileira    |            |   |   | 2  |   |
| Maria Luisa         |            |   |   |    | 2 |
| Oro Verde           |            |   |   |    | 1 |
| Villa Valle Maria   |            |   |   | 1  |   |
| Total por Categoría | 1          | 1 | 4 | 15 | 6 |
| Total de Emisoras   | 27         |   |   |    |   |

**Paraná y Zona de Influencia**



## Provincia de Entre Ríos Distribución de Emisoras de FM



**Total de Emisoras: 124**

- De 1 a 5 emisoras ▲
- De 6 a 10 emisoras ▲
- De 11 a 15 emisoras ▲
- De 21 a 25 emisoras ▲

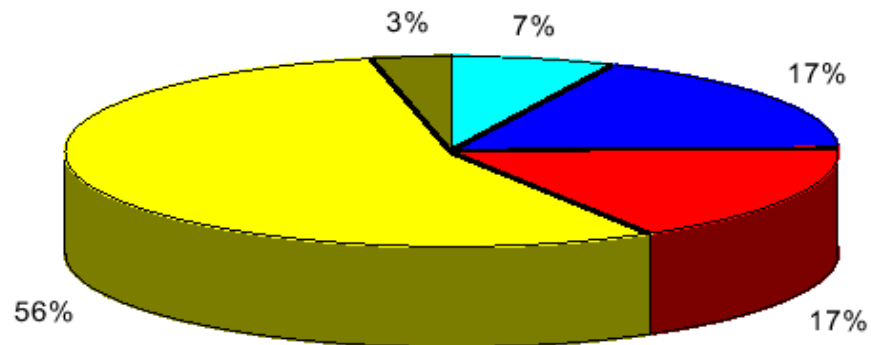
**PROVINCIA  
DE  
FORMOSA**

PROVINCIA DE FORMOSA

CANTIDAD DE EMISORAS  
POR CATEGORIA

|           |   |   |   |    |   | TOTAL DE EMISORAS |
|-----------|---|---|---|----|---|-------------------|
| CATEGORIA | B | C | D | E  | F | 29                |
| CANTIDAD  | 2 | 5 | 5 | 16 | 1 |                   |

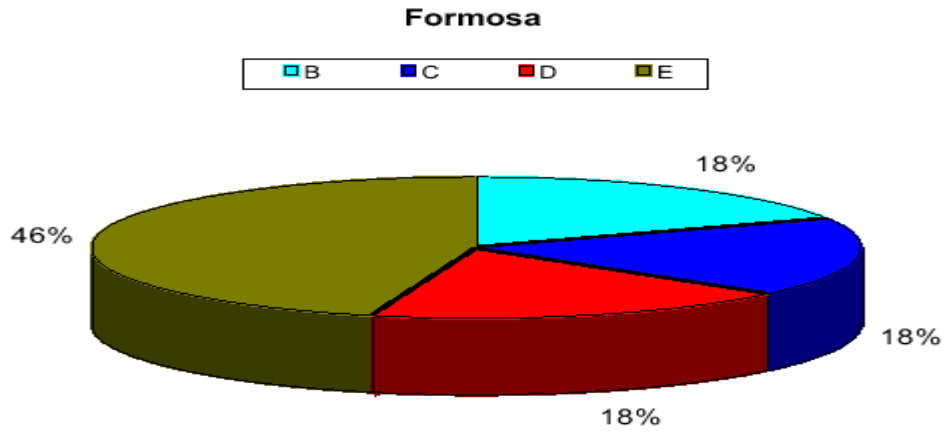
**Categorías**



CIUDAD DE FORMOSA

CANTIDAD DE EMISORAS  
POR CATEGORIA

| Localidades         | Categorías |   |   |   |
|---------------------|------------|---|---|---|
|                     | B          | C | D | E |
| Formosa             | 2          | 2 | 2 | 5 |
| Total por Categoría | 2          | 2 | 2 | 5 |
| Total de Emisoras   | 11         |   |   |   |



**Provincia de Formosa**  
**Distribución de Emisoras de FM**



**Total de Emisoras: 29**

De 1 a 5 emisoras ▲

De 6 a 10 emisoras ▲



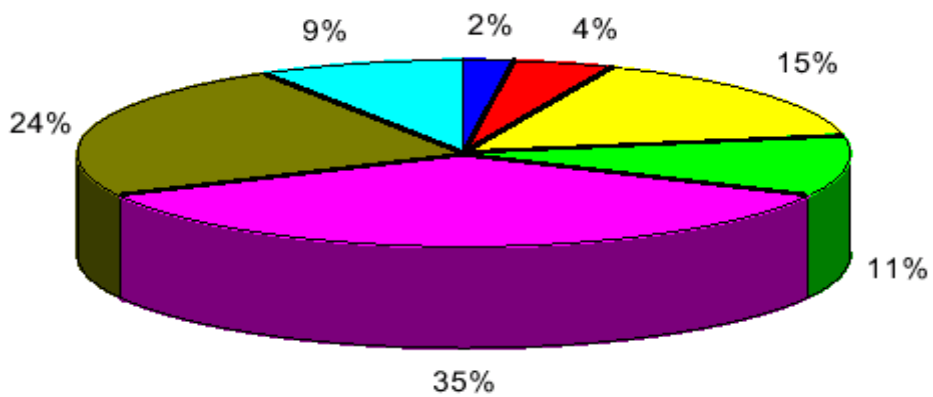
**PROVINCIA  
DE  
JUJUY**

PROVINCIA DE JUJUY

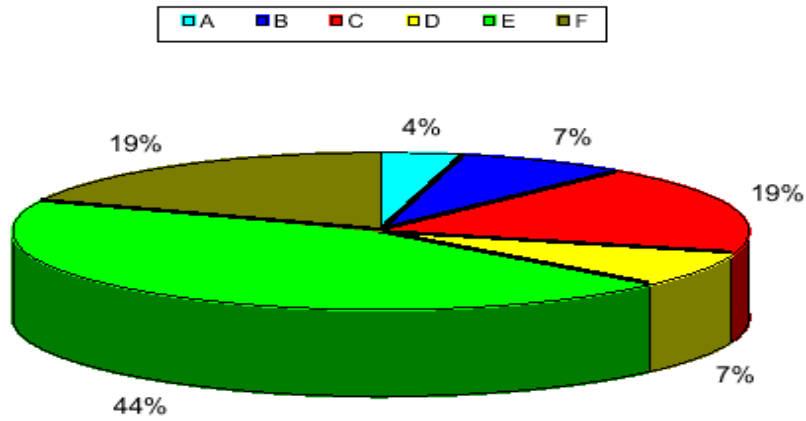
CANTIDAD DE EMISORAS  
POR CATEGORIA

| CATEGORIA | A | B | C | D | E  | F  | G | TOTAL DE EMISORAS |
|-----------|---|---|---|---|----|----|---|-------------------|
| CANTIDAD  | 1 | 2 | 7 | 5 | 16 | 11 | 4 | 46                |

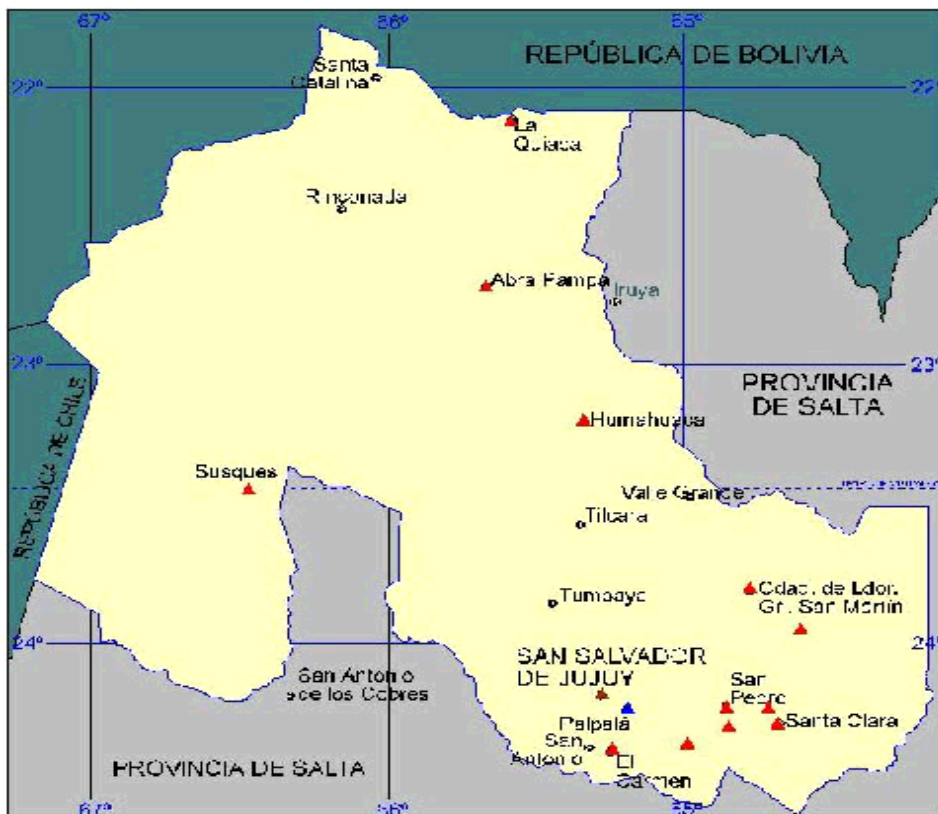
**Categorías**



**Jujuy y Zona de Influencia**



**Provincia de Jujuy**  
**Distribución de Emisoras de FM**



|                              |   |
|------------------------------|---|
| <b>Total de Emisoras: 46</b> |   |
| De 1 a 5 emisoras            | ▲ |
| De 6 a 10 emisoras           | ▲ |
| De 16 a 20 emisoras          | ▲ |

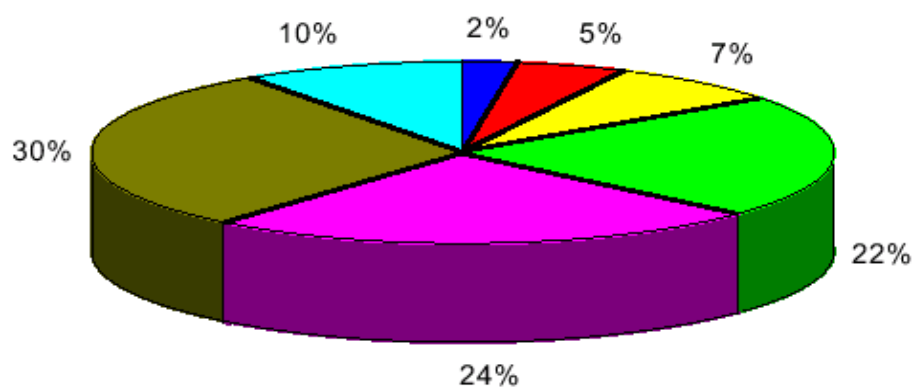
**PROVINCIA  
DE  
LA PAMPA**

PROVINCIA DE LA PAMPA

CANTIDAD DE EMISORAS  
POR CATEGORIA

|           |   |   |   |   |    |    |   | TOTAL DE EMISORAS |
|-----------|---|---|---|---|----|----|---|-------------------|
| CATEGORIA | A | B | C | D | E  | F  | G | 41                |
| CANTIDAD  | 1 | 2 | 3 | 9 | 10 | 12 | 4 |                   |

**Categorías**

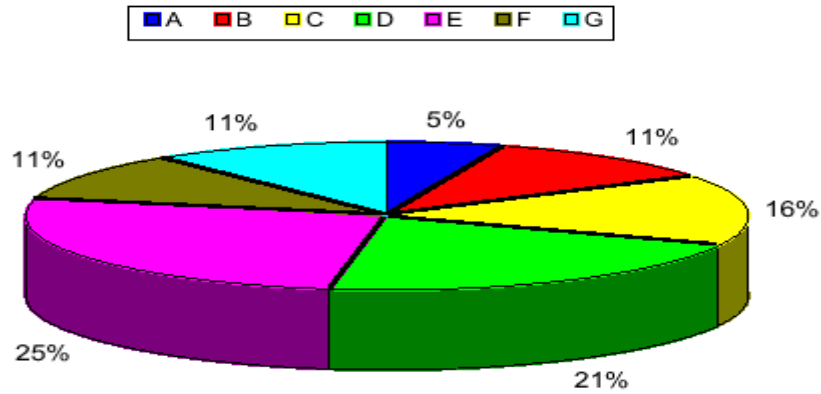


CIUDAD DE SANTA ROSA

CANTIDAD DE EMISORAS  
POR CATEGORIA

| Localidades         | Categorías |   |   |   |   |   |   |
|---------------------|------------|---|---|---|---|---|---|
|                     | A          | B | C | D | E | F | G |
| Santa Rosa          | 1          | 2 | 3 | 4 | 5 | 2 | 2 |
| Total por Categoría | 1          | 2 | 3 | 4 | 5 | 2 | 2 |
| Total de Emisoras   | 19         |   |   |   |   |   |   |

**Santa Rosa**



**Provincia de La Pampa**  
**Distribución de Emisoras de FM**



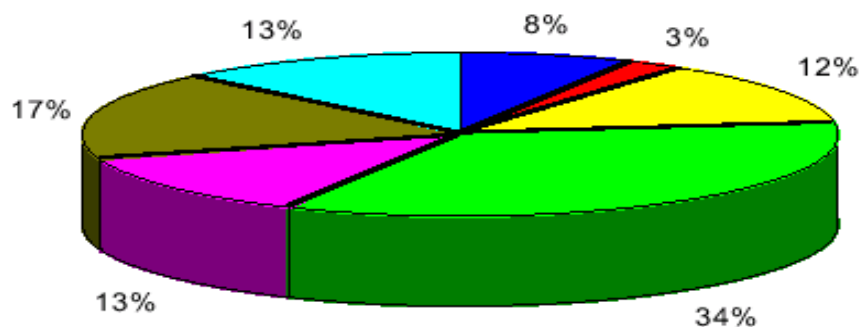
|                              |
|------------------------------|
| <b>Total de Emisoras: 41</b> |
| De 1 a 5 emisoras ▲          |
| De 6 a 10 emisoras ▲         |
| De 16 a 20 emisoras ▲        |

**PROVINCIA  
DE  
LA RIOJA**

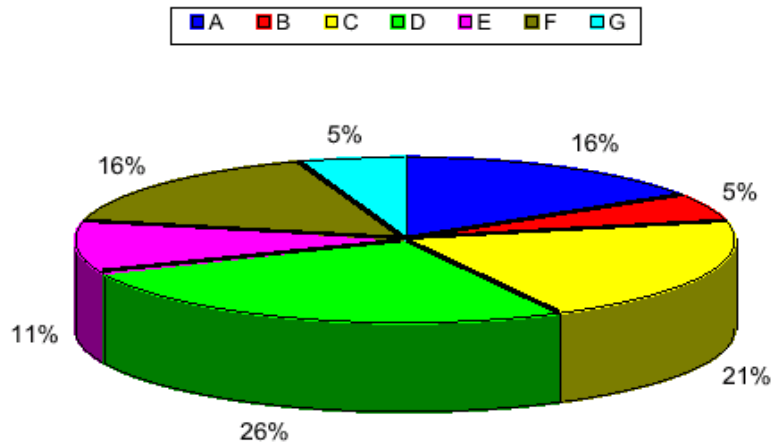
PROVINCIA DE LA RIOJA  
CANTIDAD DE EMISORAS  
POR CATEGORIA

|           |   |   |   |    |   |   |   | TOTAL DE EMISORAS |
|-----------|---|---|---|----|---|---|---|-------------------|
| CATEGORIA | A | B | C | D  | E | F | G | 40                |
| CANTIDAD  | 3 | 1 | 5 | 14 | 5 | 7 | 7 |                   |

**Categorías**



La Rioja



**Provincia de La Rioja**  
**Distribución de Emisoras de FM**



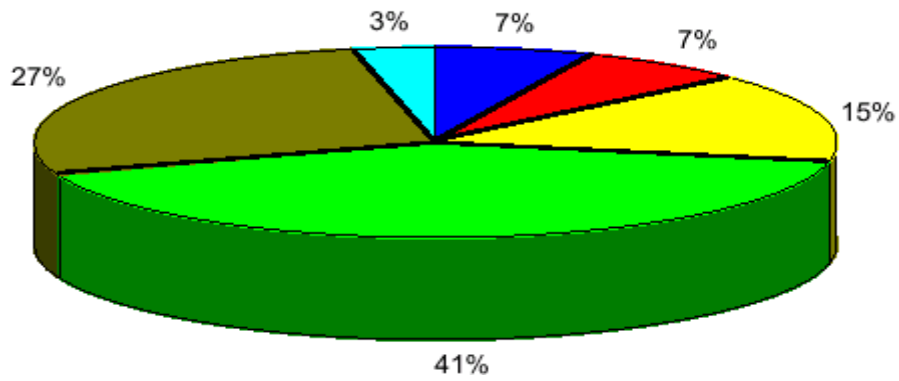
|                              |
|------------------------------|
| <b>Total de Emisoras: 40</b> |
| De 1 a 5 emisoras ▲          |
| De 16 a 20 emisoras ▲        |

**PROVINCIA  
DE  
MENDOZA**

PROVINCIA DE MENDOZA  
CANTIDAD DE EMISORAS POR CATEGORIA

|           |   |   |    |    |    |   | TOTAL DE EMISORAS |
|-----------|---|---|----|----|----|---|-------------------|
| CATEGORIA | A | C | D  | E  | F  | G | 92                |
| CANTIDAD  | 6 | 6 | 14 | 38 | 25 | 3 |                   |

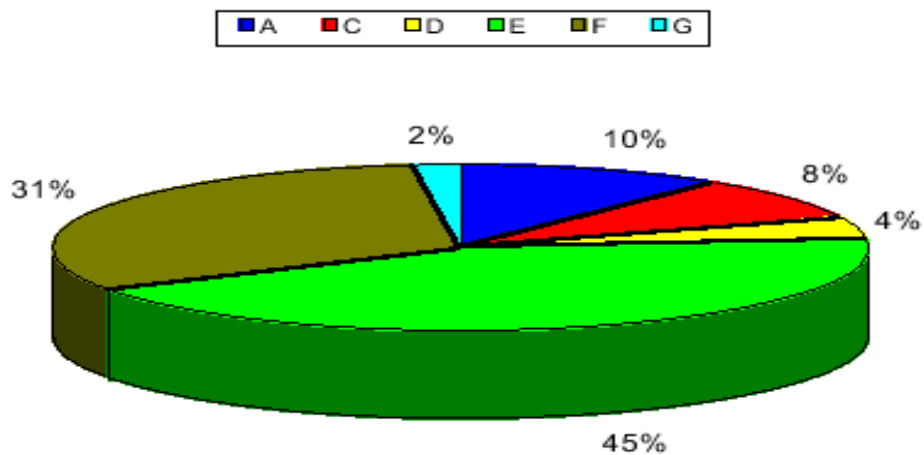
**Categorías**



CIUDAD DE MENDOZA Y ZONA DE INFLUENCIA  
CANTIDAD DE EMISORAS POR CATEGORIA

| Localidades         | Categorías |   |   |    |    |   |
|---------------------|------------|---|---|----|----|---|
|                     | A          | C | D | E  | F  | G |
| Mendoza             | 4          | 4 | 2 | 12 | 3  | 1 |
| Cerro Arco          | 1          |   |   |    |    |   |
| El Challao          |            |   |   | 1  |    |   |
| Guaymallén          |            |   |   |    | 1  |   |
| Godoy Cruz          |            |   |   | 4  | 6  |   |
| Las Heras           |            |   |   |    | 4  |   |
| Luján de Cuyo       |            |   |   | 1  |    |   |
| Luzuriaga           |            |   |   |    | 1  |   |
| Maipú               |            |   |   | 1  |    |   |
| Rodeo de la Cruz    |            |   |   | 1  |    |   |
| Vistalba            |            |   |   | 1  |    |   |
| Total por Categoría | 5          | 4 | 2 | 21 | 15 | 1 |
| Total de Emisoras   | 48         |   |   |    |    |   |

**Mendoza y Zona de Influencia**





## **Provincia de Mendoza** **Distribución de Emisoras de FM**



**Total de Emisoras: 92**

- De 1 a 5 emisoras ▲
- De 6 a 10 emisoras ▲
- De 26 a 30 emisoras ▲

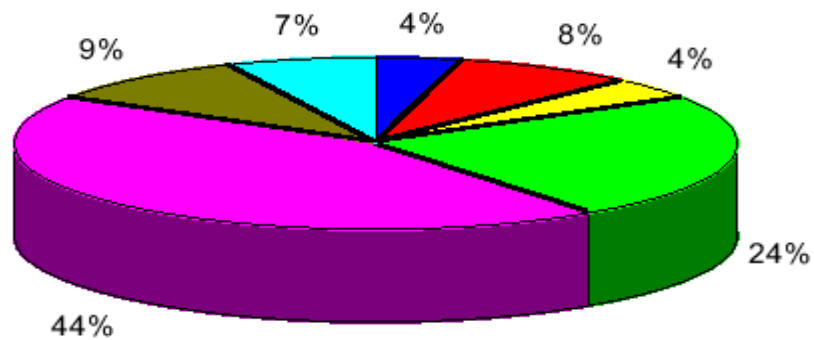
**PROVINCIA  
DE  
MISIONES**

PROVINCIA DE MISIONES

CANTIDAD DE EMISORAS  
POR CATEGORIA

|           |   |   |   |    |    |   |   | TOTAL DE EMISORAS |
|-----------|---|---|---|----|----|---|---|-------------------|
| CATEGORIA | A | B | C | D  | E  | F | F | 75                |
| CANTIDAD  | 3 | 6 | 3 | 18 | 33 | 7 | 5 |                   |

**Categorías**

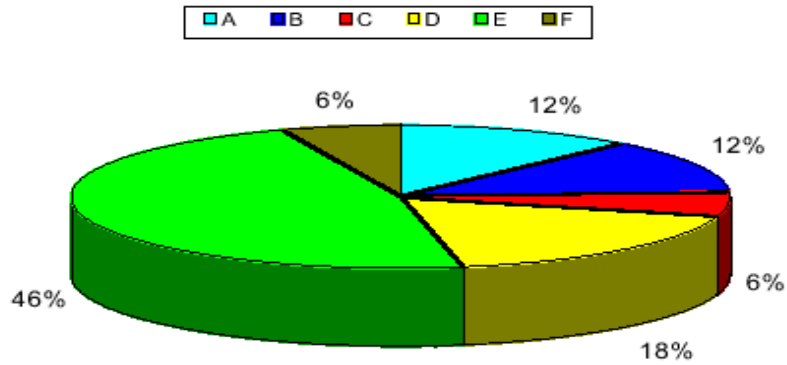


**CIUDAD DE POSADAS Y ZONA  
DE INFLUENCIA**

CANTIDAD DE EMISORAS  
POR CATEGORIA

| Localidades         | Categorías |   |   |   |   |   |
|---------------------|------------|---|---|---|---|---|
|                     | A          | B | C | D | E | F |
| Posadas             | 2          | 2 | 1 | 3 | 8 |   |
| Villa Cabello       |            |   |   |   |   | 1 |
| Total por Categoría | 2          | 2 | 1 | 3 | 8 | 1 |
| Total de Emisoras   | 17         |   |   |   |   |   |

Misiones y Zona de Influencia

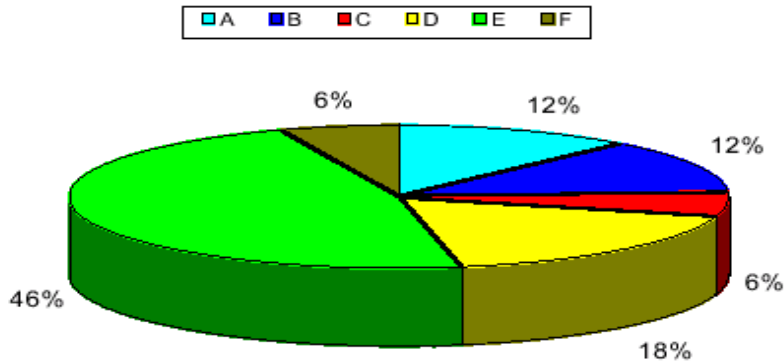


**Provincia de Misiones**  
**Distribución de Emisoras de FM**



|                              |
|------------------------------|
| <b>Total de Emisoras: 75</b> |
| De 1 a 5 emisoras ▲          |
| De 6 a 10 emisoras ▲         |
| De 16 a 20 emisoras ▲        |

Misiones y Zona de Influencia



**Provincia de Misiones**  
**Distribución de Emisoras de FM**



**Total de Emisoras: 75**

- De 1 a 5 emisoras ▲
- De 6 a 10 emisoras ▲
- De 16 a 20 emisoras ▲

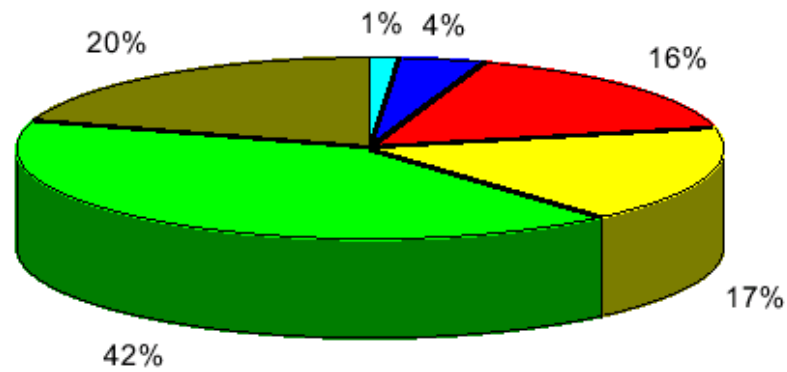
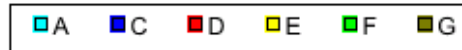
**PROVINCIA  
DE  
NEUQUEN**

PROVINCIA DE NEUQUEN

CANTIDAD DE EMISORAS  
POR CATEGORIA

| CATEGORIA | A        | C | D | E  | F  | G  | TOTAL DE EMISORAS |
|-----------|----------|---|---|----|----|----|-------------------|
|           | CANTIDAD | 1 | 3 | 12 | 13 | 31 | 15                |

**Categorías**

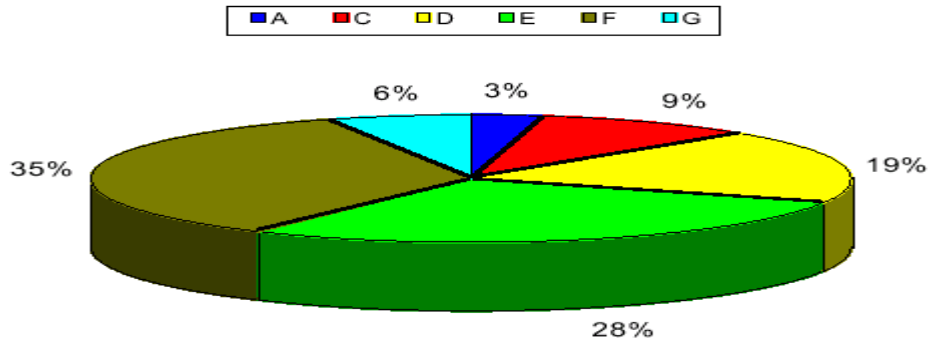


CIUDAD DE NEUQUEN Y ZONA  
DE INFLUENCIA

CANTIDAD DE EMISORAS  
POR CATEGORIA

| Localidades         | Categorías |   |   |   |    |   |
|---------------------|------------|---|---|---|----|---|
|                     | A          | C | D | E | F  | G |
| Neuquén             | 1          | 3 | 5 | 7 | 8  | 2 |
| Centenario          |            |   | 1 | 1 | 2  |   |
| Plottier            |            |   |   | 1 | 1  |   |
| Total por Categoría | 1          | 3 | 6 | 9 | 11 | 2 |
| Total de Emisoras   | 32         |   |   |   |    |   |

**Neuquén y Zona de Influencia**



**Provincia de Neuquén**  
**Distribución de Emisoras de FM**



**Total de Emisoras: 75**

- De 1 a 5 emisoras ▲
- De 6 a 10 emisoras ▲
- De 26 a 30 emisoras ▲

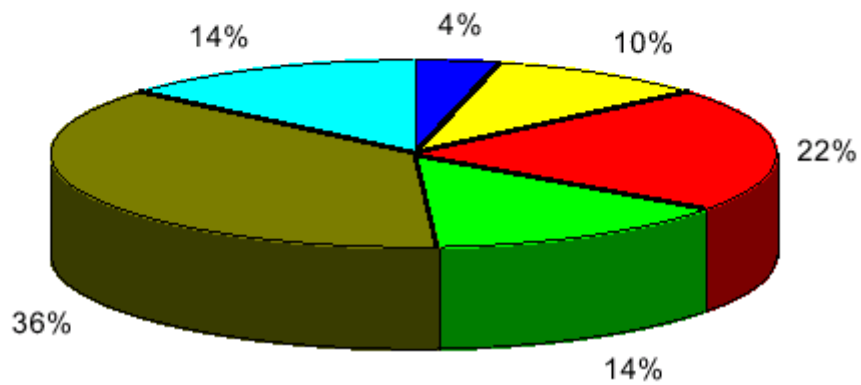
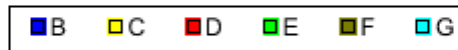
**PROVINCIA  
DE  
RIO NEGRO**

PROVINCIA DE RIO NEGRO

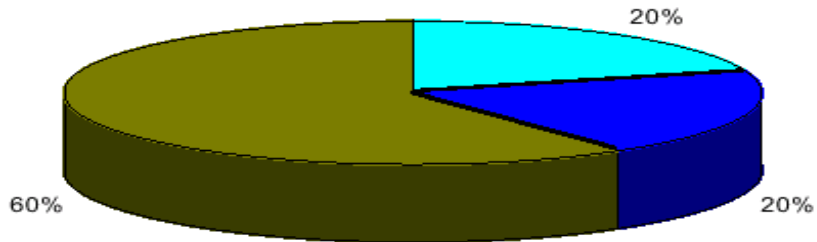
CANTIDAD DE EMISORAS  
POR CATEGORIA

| CATEGORIA | B | C | D  | E | F  | G | TOTAL DE EMISORAS |
|-----------|---|---|----|---|----|---|-------------------|
| CANTIDAD  | 2 | 5 | 11 | 7 | 19 | 7 | 51                |

**Categorías**



**Viedma**



**Provincia de Río Negro**  
**Distribución de Emisoras de FM**



**Total de Emisoras: 51**

De 1 a 5 emisoras ▲

De 6 a 10 emisoras ▲

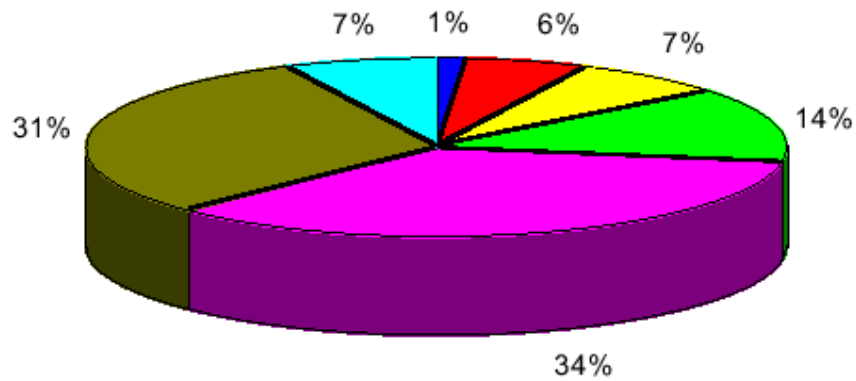


**PROVINCIA  
DE  
SALTA**

PROVINCIA DE SALTA  
CANTIDAD DE EMISORAS  
POR CATEGORIA

|           |   |   |   |    |    |    |   | TOTAL DE EMISORAS |
|-----------|---|---|---|----|----|----|---|-------------------|
| CATEGORIA | A | B | C | D  | E  | F  | G | 72                |
| CANTIDAD  | 1 | 4 | 5 | 10 | 25 | 22 | 5 |                   |

**Categorías**

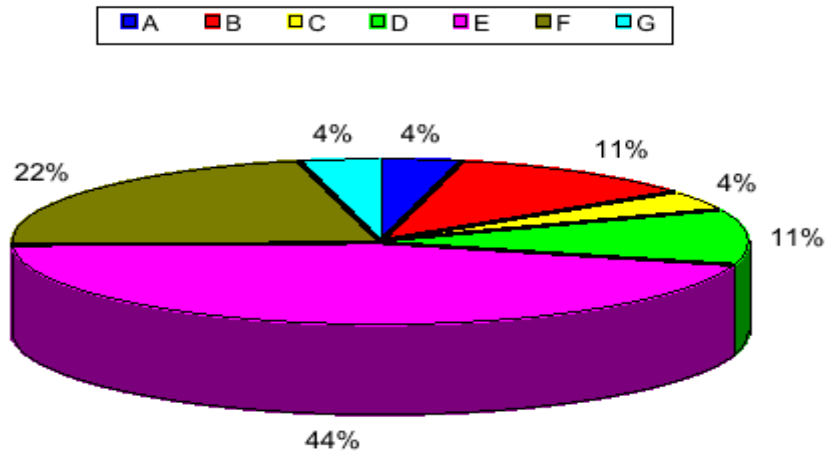


CIUDAD DE SALTA Y ZONA DE  
INFLUENCIA

CANTIDAD DE EMISORAS  
POR CATEGORIA

| Localidades         | Categorías |   |   |   |    |   |   |
|---------------------|------------|---|---|---|----|---|---|
|                     | A          | B | C | D | E  | F | G |
| Salta               | 1          | 3 | 1 | 3 | 12 | 5 |   |
| San Lorenzo         |            |   |   |   |    | 1 |   |
| Vaqueros            |            |   |   |   |    |   | 1 |
| Total por Categoría | 1          | 3 | 1 | 3 | 12 | 6 | 1 |
| Total de Emisoras   | 27         |   |   |   |    |   |   |

**Salta y Zona de Influencia**



**Provincia de Salta**  
**Distribución de Emisoras de FM**



|                              |   |
|------------------------------|---|
| <b>Total de Emisoras: 72</b> |   |
| De 1 a 5 emisoras            | ▲ |
| De 6 a 10 emisoras           | ▲ |
| De 21 a 25 emisoras          | ▲ |

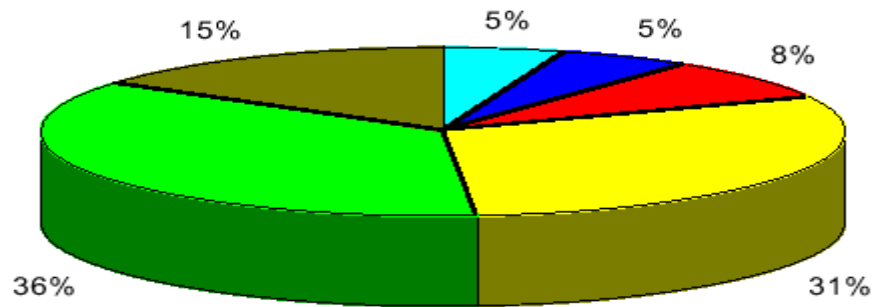

PROVINCIA DE SAN JUAN

CANTIDAD DE EMISORAS POR CATEGORIA

**PROVINCIA  
DE  
SAN JUAN**

|           |   |   |   |    |    |   | TOTAL DE EMISORAS |
|-----------|---|---|---|----|----|---|-------------------|
| CATEGORIA | A | B | C | D  | E  | F | 39                |
| CANTIDAD  | 2 | 2 | 3 | 12 | 14 | 6 |                   |

**Categorías**

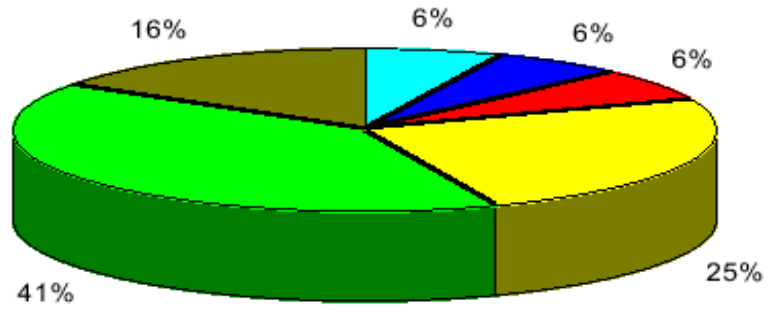



CIUDAD DE SAN JUAN Y ZONA DE INFLUENCIA

CANTIDAD DE EMISORAS POR CATEGORIA

| Localidades         | Categorías |   |   |   |    |   |
|---------------------|------------|---|---|---|----|---|
|                     | A          | B | C | D | E  | F |
| San Juan            | 2          | 2 | 2 | 3 | 6  | 1 |
| Caucete             |            |   |   | 1 |    | 1 |
| Chimbas             |            |   |   |   | 1  | 1 |
| Desamparados        |            |   |   |   | 2  | 1 |
| Pocito              |            |   |   |   |    | 1 |
| Rawson              |            |   |   | 1 | 3  |   |
| Villa Aberastain    |            |   |   | 1 | 1  |   |
| Villa Krause        |            |   |   | 2 |    |   |
| Total por Categoría | 2          | 2 | 2 | 8 | 13 | 5 |
| Total de Emisoras   | 32         |   |   |   |    |   |

**San Juan y Zona de Influencia**



**Provincia de San Juan**  
**Distribución de Emisoras de FM**



**Total de Emisoras: 39**

De 1 a 5 emisoras ▲

De 16 a 20 emisoras ▲

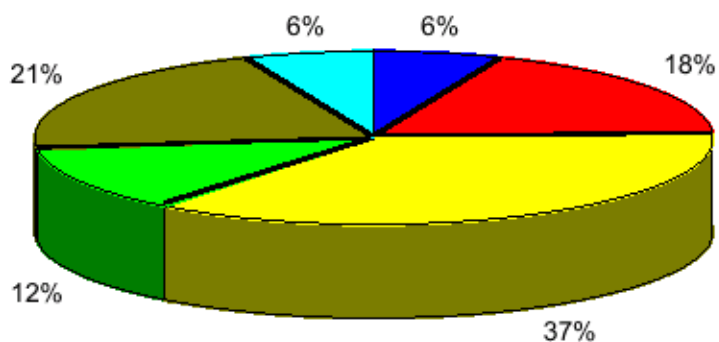
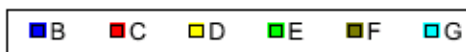
**PROVINCIA  
DE  
SAN LUIS**

PROVINCIA DE SAN LUIS

CANTIDAD DE EMISORAS  
POR CATEGORIA

| CATEGORIA | B | C | D  | E | F | G | TOTAL DE EMISORAS |
|-----------|---|---|----|---|---|---|-------------------|
| CANTIDAD  | 2 | 6 | 12 | 4 | 7 | 2 | 33                |

**Categorías**

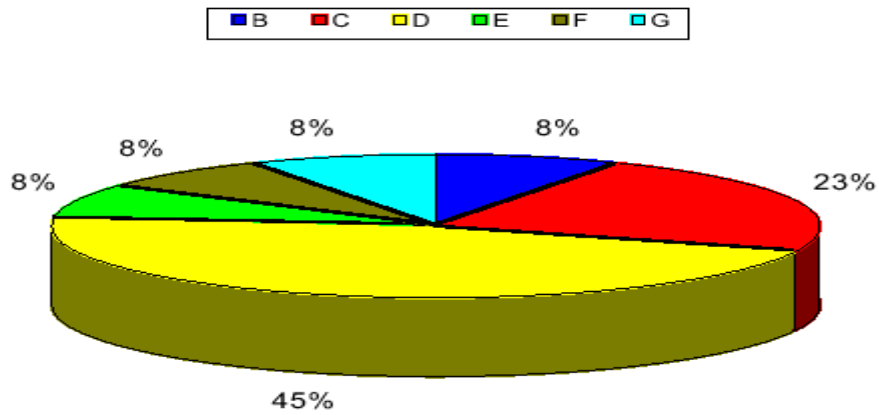


CIUDAD DE SAN LUIS

CANTIDAD DE EMISORAS  
POR CATEGORIA

| Localidades         | Categorías |   |   |   |   |   |
|---------------------|------------|---|---|---|---|---|
|                     | B          | C | D | E | F | G |
| San Luis            | 1          | 3 | 6 | 1 | 1 | 1 |
| Total por Categoría | 1          | 3 | 6 | 1 | 1 | 1 |
| Total de Emisoras   | 13         |   |   |   |   |   |

**San Luis**



**Provincia de San Luis**  
**Distribución de Emisoras de FM**



|                              |   |
|------------------------------|---|
| <b>Total de Emisoras: 33</b> |   |
| De 1 a 5 emisoras            | ▲ |
| De 6 a 10 emisoras           | ▲ |
| De 11 a 15 emisoras          | ▲ |

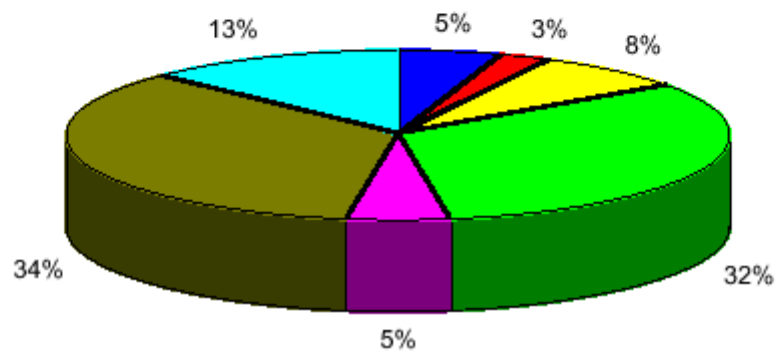

**PROVINCIA  
DE  
SANTA CRUZ**

PROVINCIA DE SANTA CRUZ

CANTIDAD DE EMISORAS  
POR CATEGORIA

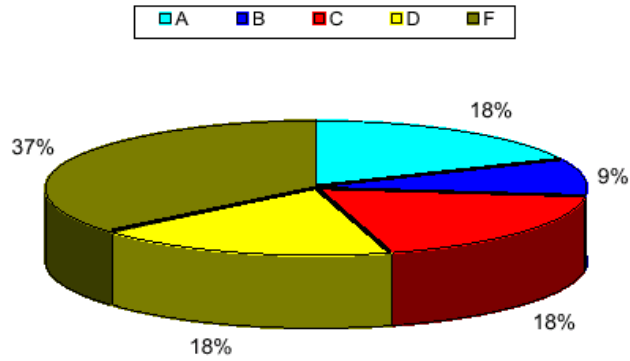
|           |   |   |   |    |   |    |   | TOTAL DE EMISORAS |
|-----------|---|---|---|----|---|----|---|-------------------|
| CATEGORIA | A | B | C | D  | E | F  | G | 40                |
| CANTIDAD  | 2 | 1 | 3 | 13 | 2 | 14 | 5 |                   |

**Categorías**





**Río Gallegos**



**Provincia de Santa Cruz**  
**Distribución de Emisoras de FM**



**Total de Emisoras: 40**

De 1 a 5 emisoras ▲

De 11 a 15 emisoras ▲

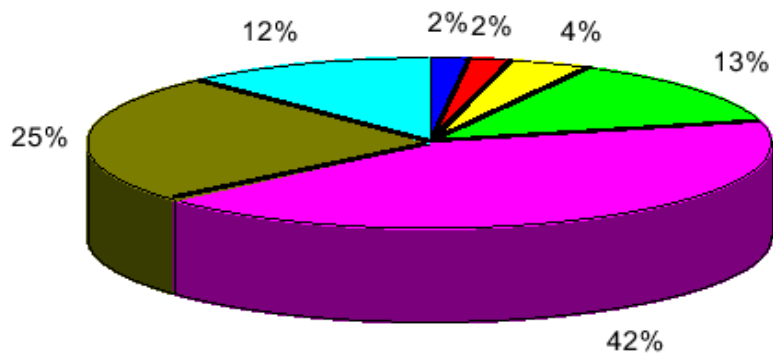
**PROVINCIA  
DE  
SANTA FE**

PROVINCIA DE SANTA FE

CANTIDAD DE EMISORAS  
POR CATEGORIA

|           |   |   |   |    |    |    |    | TOTAL DE EMISORAS |
|-----------|---|---|---|----|----|----|----|-------------------|
| CATEGORIA | A | B | C | D  | E  | F  | G  | 208               |
| CANTIDAD  | 4 | 4 | 8 | 27 | 89 | 52 | 24 |                   |

**Categorías**

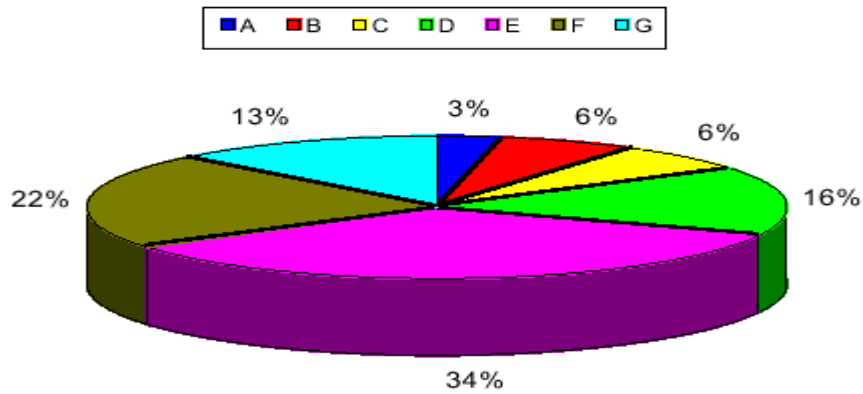


CIUDAD DE SANTA FE Y ZONAS  
DE INFLUENCIA

CANTIDAD DE EMISORAS  
POR CATEGORIA

| Localidades         | Categorías |   |   |   |    |   |   |
|---------------------|------------|---|---|---|----|---|---|
|                     | A          | B | C | D | E  | F | G |
| Santa Fe            | 1          | 2 | 2 | 4 | 9  | 3 | 3 |
| Alto Verde          |            |   |   |   |    |   | 1 |
| Esperanza           |            |   |   | 1 | 1  | 3 |   |
| Santo Tomé          |            |   |   |   |    | 1 |   |
| Sauce Viejo         |            |   |   |   | 1  |   |   |
| Total por Categoría | 1          | 2 | 2 | 5 | 11 | 7 | 4 |
| Total de Emisoras   | 32         |   |   |   |    |   |   |

**Santa Fe y Zona de Influencia**

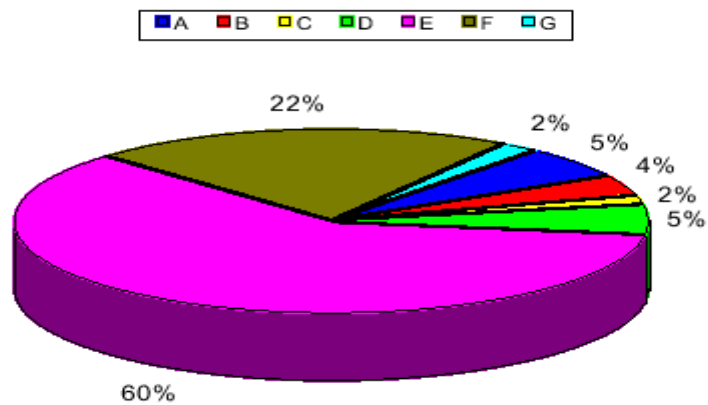


**CIUDAD DE ROSARIO Y ZONA DE INFLUENCIA**

**CANTIDAD DE EMISORAS POR CATEGORIA**

| Localidades             | Categorías |   |   |   |    |    |   |
|-------------------------|------------|---|---|---|----|----|---|
|                         | A          | B | C | D | E  | F  | G |
| Rosario                 | 3          | 2 | 1 | 3 | 21 | 7  |   |
| Alvarez                 |            |   |   |   | 1  |    |   |
| Arroyo Seco             |            |   |   |   | 2  |    |   |
| Funes                   |            |   |   |   | 2  |    |   |
| General Lagos           |            |   |   |   |    | 1  |   |
| Granadero Baigorria     |            |   |   |   |    | 2  |   |
| Pérez                   |            |   |   |   | 1  |    |   |
| Roldán                  |            |   |   |   | 2  |    |   |
| San Lorenzo             |            |   |   |   | 2  | 2  |   |
| Villa Gobernador Gálvez |            |   |   |   | 1  |    | 1 |
| Zavalla                 |            |   |   |   | 1  |    |   |
| Total por Categoría     | 3          | 2 | 1 | 3 | 33 | 12 | 1 |
| Total de Emisoras       | 55         |   |   |   |    |    |   |

**Rosario y Zona de Influencia**



## Provincia de Santa Fe Distribución de Emisoras de FM



|                               |   |
|-------------------------------|---|
| <b>Total de Emisoras: 208</b> |   |
| De 1 a 5 emisoras             | ▲ |
| De 6 a 10 emisoras            | ▲ |
| De 21 a 25 emisoras           | ▲ |
| De 26 a 30 emisoras           | ▲ |

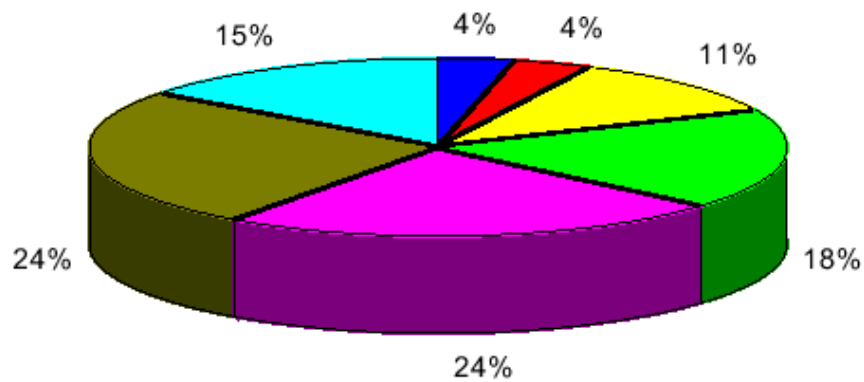
**PROVINCIA  
DE  
SANTIAGO DEL  
ESTERO**

PROVINCIA DE SANTIAGO DEL ESTERO

CANTIDAD DE EMISORAS  
POR CATEGORIA

|           |   |   |   |    |    |    |   | TOTAL DE EMISORAS |
|-----------|---|---|---|----|----|----|---|-------------------|
| CATEGORIA | A | B | C | D  | E  | F  | G | 55                |
| CANTIDAD  | 2 | 2 | 6 | 10 | 13 | 14 | 8 |                   |

**Categorías**

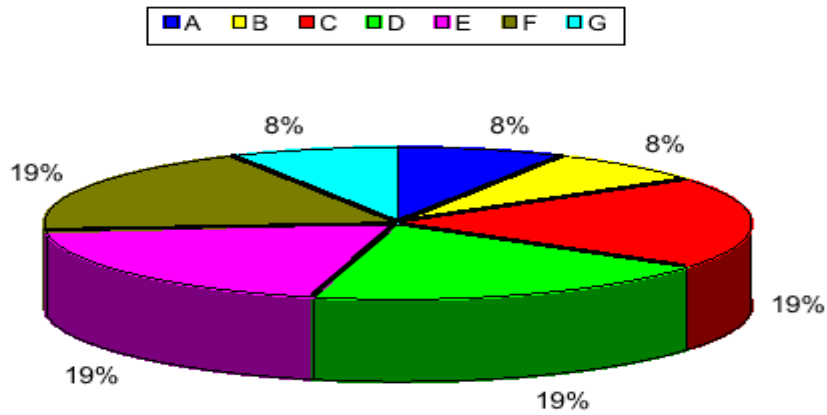


CIUDAD DE SANTIAGO DEL  
ESTERO Y ZONA DE  
INFLUENCIA

CANTIDAD DE EMISORAS  
POR CATEGORIA

| Localidades         | Categorías |   |   |   |   |   |   |
|---------------------|------------|---|---|---|---|---|---|
|                     | A          | B | C | D | E | F | G |
| Santiago del Estero | 2          | 2 | 4 | 5 | 3 | 4 | 2 |
| La Banda            |            |   | 1 |   | 2 | 1 |   |
| Total por Categoría | 2          | 2 | 5 | 5 | 5 | 5 | 2 |
| Total de Emisoras   | 26         |   |   |   |   |   |   |

**Santiago del Estero y Zona de Influencia**



**Provincia de Santiago del Estero  
Distribución de Emisoras de FM**



**Total de Emisoras: 55**

De 1 a 5 emisoras ▲

De 21 a 25 emisoras ▲

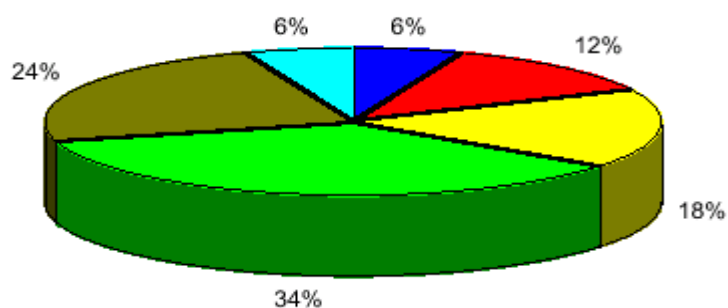
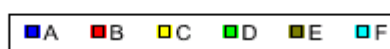
**PROVINCIA  
DE  
TIERRA DEL  
FUEGO, ANTARTIDA e  
ISLAS DEL  
ATLANTICO SUR**

PROVINCIA DE TIERRA  
DEL FUEGO

CANTIDAD DE EMISORAS  
POR CATEGORIA

|           |   |   |   |   |   |   | TOTAL DE EMISORAS |
|-----------|---|---|---|---|---|---|-------------------|
| CATEGORIA | A | B | C | D | E | F | 17                |
| CANTIDAD  | 1 | 2 | 3 | 6 | 4 | 1 |                   |

**Categorías**

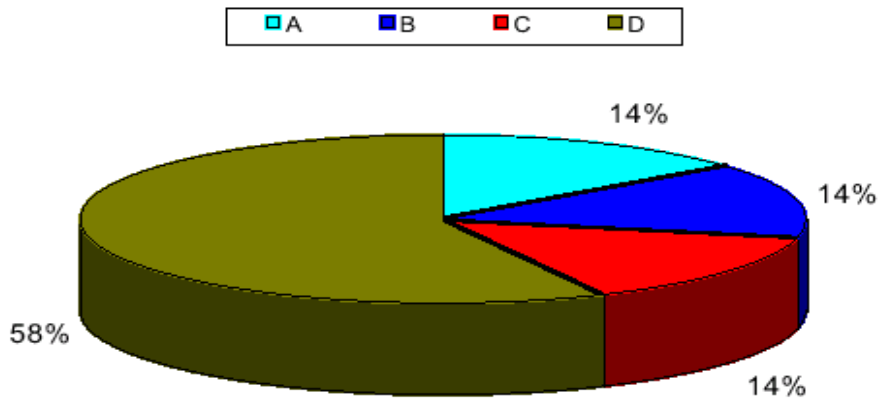


CIUDAD DE USHUAIA

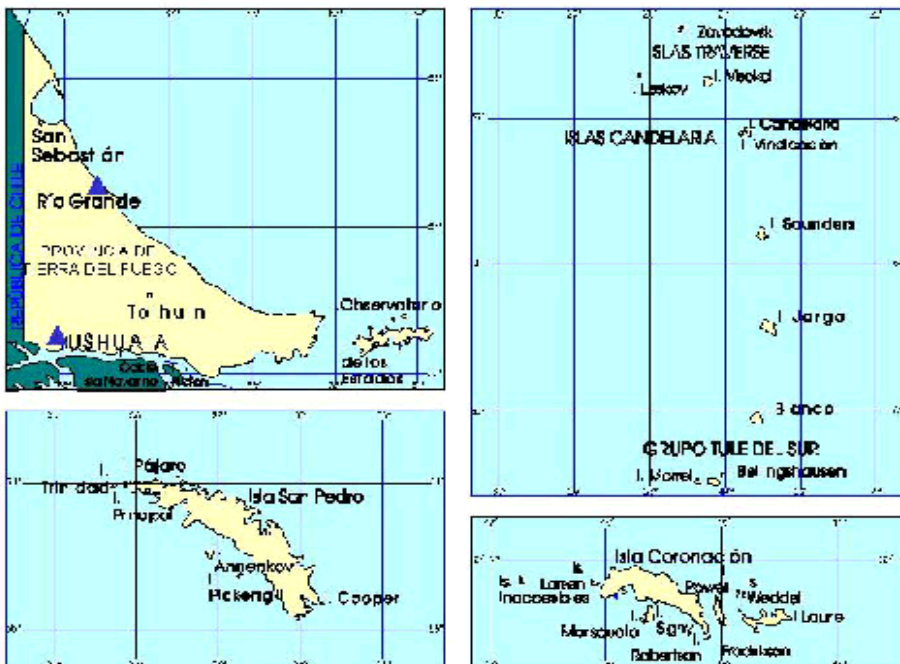
CANTIDAD DE EMISORAS  
POR CATEGORIA

| Localidades         | Categorías |   |   |   |
|---------------------|------------|---|---|---|
|                     | A          | B | C | D |
| Ushuaia             | 1          | 1 | 1 | 4 |
| Total por Categoría | 1          | 1 | 1 | 4 |
| Total de Emisoras   | 7          |   |   |   |

**Ushuaia**



**Provincia de Tierra del Fuego**  
**Distribución de Emisoras de FM**



**Total de Emisoras: 16**

De 6 a 10 emisoras ▲



## Antártida Argentina Distribución de Emisoras de FM



**Total de Emisoras: 1**

De 1 a 5 emisoras ▲

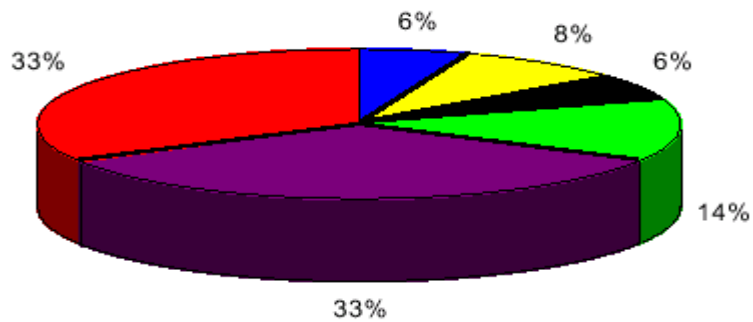

**PROVINCIA  
DE  
TUCUMAN**

**CIUDAD DE TUCUMAN Y ZONA  
DE INFLUENCIA**

**CANTIDAD DE EMISORAS  
POR CATEGORIA**

| Localidades           | Categorías |   |   |   |    |    |
|-----------------------|------------|---|---|---|----|----|
|                       | A          | B | C | D | E  | F  |
| San Miguel de Tucumán | 2          | 3 | 2 | 3 | 10 | 5  |
| Alderetes             |            |   |   |   |    | 1  |
| Banda del Río Salí    |            |   |   | 1 | 1  | 1  |
| Bella Vista           |            |   |   |   | 1  |    |
| Lules                 |            |   |   |   |    | 2  |
| Tafi Viejo            |            |   |   | 1 |    | 2  |
| Yerba Buena           |            |   |   |   |    | 1  |
| Total por Categoría   | 2          | 3 | 2 | 5 | 12 | 12 |
| Total de Emisoras     | 36         |   |   |   |    |    |

**Tucumán y Zona de Influencia**

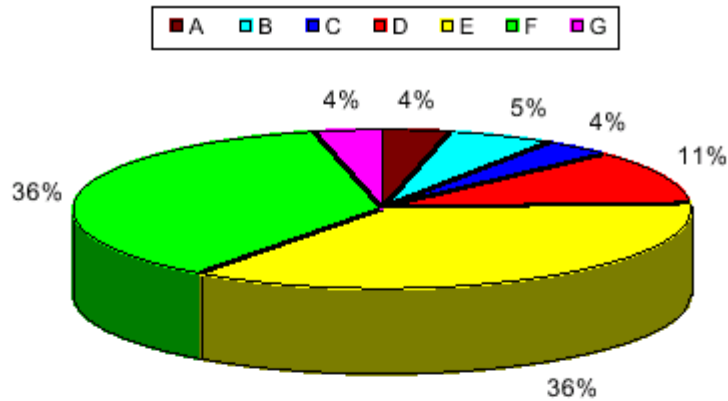


**PROVINCIA DE TUCUMAN**

**CANTIDAD DE EMISORAS  
POR CATEGORIA**

|           |   |   |   |   |    |    |   | TOTAL DE EMISORAS |
|-----------|---|---|---|---|----|----|---|-------------------|
| CATEGORIA | A | B | C | D | E  | F  | G | 55                |
| CANTIDAD  | 2 | 3 | 2 | 6 | 20 | 20 | 2 |                   |

**Categorías**



**Provincia de Tucumán**  
**Distribución de Emisoras de FM**



**Total de Emisoras: 55**

De 1 a 5 emisoras ▲

De 21 a 25 emisoras ▲

**MAPAS COMPARATIVOS  
DISTRIBUCIÓN DE EMISORAS FM**

**PLAN AÑO 1981  
PLAN AÑO 1998**

**Plan Año 1981**  
**Distribución de Emisoras de FM**



**Total de Emisoras: 560**

De 6 a 10 emisoras ▲

De 16 a 20 emisoras ▲

## Plan Año 1998

### Distribución de Emisoras de FM



| <b>Total de Emisoras: 2248</b> |   |
|--------------------------------|---|
| De 6 a 10 emisoras             | ▲ |
| De 11 a 15 emisoras            | ▲ |
| De 16 a 20 emisoras            | ▲ |
| De 21 a 25 emisoras            | ▲ |
| De 26 a 30 emisoras            | ▲ |
| De 31 a 35 emisoras            | ▲ |
| De 36 a 40 emisoras            | ▲ |

**Resolución ratificada por [Decreto 2/99](#)**

**Normativa modificatoria de la presente: Resoluciones [3463/99](#), [4576/99](#), [6181/99](#), [8356/99](#), [9401/99](#), [10159/99](#), [741/99](#), [4276/99](#). Dichas resoluciones, con excepción de la 4576/99 y las dos últimas mencionadas fueron ratificadas por [Decreto 909/99](#).**

Texto digitalizado y revisado de acuerdo al original del Boletín Oficial, por el personal del Centro de Información Técnica de la Comisión Nacional de Comunicaciones